



EuropeAid/134337/IH/SER/CI – Lot 1

Appui institutionnel à la composante Hydraulique du Programme Hydraulique et Assainissement pour le Millénaire (PHAM) en Côte d'Ivoire

*Inventaire des points d'eau de la région de
Tonkpi*

Septembre 2016

Ref MWH 47501630



Le contenu de cette note est de la seule responsabilité de MWH et ne peut en aucune manière refléter les vues de l'Union Européenne. Ce rapport a été élaboré pour le seul usage et bénéfice de l'Autorité Contractante. Il est le résultat d'une analyse indépendante, et ni MWH, ni les auteurs acceptent ou assument une quelconque responsabilité ou obligation vis-à-vis de toute tierce partie.

Résumé

TITRE DU PROJET : Appui institutionnel à la composante Hydraulique du Programme Hydraulique et Assainissement pour le Millénaire (PHAM) en Côte d'Ivoire

RÉFÉRENCE PROJET : EuropeAid/134337/IH/SER/CI

DONNÉES GÉNÉRALES

PAYS : Côte d'Ivoire

BÉNÉFICIAIRE : Ministère des Infrastructures Economiques

STRUCTURE D'ACCUEIL : Office National de l'Eau Potable (ONEP)

ADRESSE : 04 BP 42 Abidjan 04

TÉLÉPHONE 22 43 44 94 – poste 113

E MAIL : pham.lot1@gmail.com

CONTRACTANT

SOCIÉTÉ MWH
www.mwhglobal.com

ADRESSE Nysdam Office Park
Avenue Reine Astrid, 92
B-1310 La Hulpe
BELGIUM

TÉLÉPHONE +32 2 6552230

FAX +32 2 6552280

PERSONNE DE CONTACT Mr. Chloé Lermuzeaux
chloe.lermuzeaux@mwhglobal.com
+32 2 655 22 55

SIGNATURE

TYPE DE RAPPORT : Rapport de mission 8

VERSION DU RAPPORT : 1

PÉRIODE DU RAPPORT : 01 juillet – 30 septembre 2016

AUTEUR DU RAPPORT : Ir Eric Vanden Borre – Consultant Système de Maintenance des équipements d'hydraulique rurale

RÉVISION DU RAPPORT Joseph van Loon – Chef de Mission de l'Assistance Technique

TABLE DES MATIÈRES

1. RÉSUMÉ EXÉCUTIF.....	5
2. HISTORIQUE ET CONTENU.....	7
3. RAPPEL DES TERMES DE RÉFÉRENCES	8
4. RÉSULTATS.....	9
5. ANALYSE DÉTAILLÉE DES RÉSULTATS.....	14
5.1. Conseil Régional	14
5.2. Biankouma	17
5.3. Bin-Houye	19
5.4. Danane.....	21
5.5. Gbonne	24
5.6. Logouale.....	26
5.7. Man	28
5.8. Sangouine	30
5.9. Sipilou.....	32
5.10. Zouan-Hounien	33
6. ANNEXE	35
6.1. Conseil Régional	35
6.2. Biankouma	80
6.3. Bin-Houye	83
6.4. Danane.....	87
6.5. Gbonne	92
6.6. Logouale.....	95
6.7. Man	98
6.8. Sangouine	102
6.9. Sipilou.....	106
6.10. Zouan-Hounien	108

Liste des tableaux

Tableau 1 : Répartition de la population selon la taille des villages.....	9
Tableau 2 : Répartition des PMH par CT	9
Tableau 3 : Etat des PMH.....	10
Tableau 4 : Répartition des PMH selon leur marque	11
Tableau 5 : Répartition des pompes selon leur âge (date d'installation)	11
Tableau 6 : Répartition des marques de pompes en fonction de leur âge	11
Tableau 7 : Répartition des HVA et des bornes-fontaines	12
Tableau 8 : Type d'alimentation en eau dans les infrastructures sociales.....	12
Tableau 9 : Etat de l'AEP dans les infrastructures sociales	12
Tableau 10 : Estimation du nombre de nouveaux points d'eau nécessaires.....	12
Tableau 11 : Répartition de la population selon la taille des villages.....	14
Tableau 12 : Etat des PMH.....	14
Tableau 13 : Répartition des PMH selon leur marque	15
Tableau 14 : Répartition des pompes selon leur âge (date d'installation)	15
Tableau 15 : Répartition des marques de pompes en fonction de leur âge	16
Tableau 16 : Type d'alimentation en eau dans les infrastructures sociales.....	16
Tableau 17 : Etat de l'AEP dans les infrastructures sociales	16
Tableau 18 : Répartition de la population selon la taille des villages.....	17
Tableau 19 : Etat des PMH.....	17
Tableau 20 : Répartition des PMH selon leur marque	17
Tableau 21 : Répartition des pompes selon leur âge (date d'installation)	18
Tableau 22 : Répartition des marques de pompes en fonction de leur âge	18
Tableau 23 : Type d'alimentation en eau dans les infrastructures sociales.....	18
Tableau 24 : Répartition de la population selon la taille des villages.....	19
Tableau 25 : Etat des PMH.....	19
Tableau 26 : Répartition des PMH selon leur marque	19
Tableau 27 : Répartition des pompes selon leur âge (date d'installation)	20
Tableau 28 : Répartition des marques de pompes en fonction de leur âge	20
Tableau 29 : Répartition de la population selon la taille des villages.....	21
Tableau 30 : Etat des PMH.....	21

Tableau 31 : Répartition des PMH selon leur marque	22
Tableau 32 : Répartition des pompes selon leur âge (date d'installation)	22
Tableau 33 : Répartition des marques de pompes en fonction de leur âge	23
Tableau 34 : Répartition de la population selon la taille des villages.....	24
Tableau 35 : Etat des PMH.....	24
Tableau 36 : Répartition des PMH selon leur marque	24
Tableau 37 : Répartition des pompes selon leur âge (date d'installation)	25
Tableau 38 : Répartition des marques de pompes en fonction de leur âge	25
Tableau 39 : Répartition de la population selon la taille des villages.....	26
Tableau 40 : Etat des PMH.....	26
Tableau 41 : Répartition des PMH selon leur marque	26
Tableau 42 : Répartition des pompes selon leur âge (date d'installation)	27
Tableau 43 : Répartition des marques de pompes en fonction de leur âge	27
Tableau 44 : Répartition de la population selon la taille des villages.....	28
Tableau 45 : Etat des PMH.....	28
Tableau 46 : Répartition des PMH selon leur marque	28
Tableau 47 : Répartition des pompes selon leur âge (date d'installation)	29
Tableau 48 : Répartition des marques de pompes en fonction de leur âge	29
Tableau 49 : Répartition de la population selon la taille des villages.....	30
Tableau 50 : Etat des PMH.....	30
Tableau 51 : Répartition des PMH selon leur marque	30
Tableau 52 : Répartition des pompes selon leur âge (date d'installation)	31
Tableau 53 : Répartition des marques de pompes en fonction de leur âge	31
Tableau 54 : Répartition de la population selon la taille des villages.....	32
Tableau 55 : Répartition de la population selon la taille des villages.....	33
Tableau 56 : Etat des PMH.....	33
Tableau 57 : Répartition des PMH selon leur marque	33
Tableau 58 : Répartition des pompes selon leur âge (date d'installation)	34
Tableau 59 : Répartition des marques de pompes en fonction de leur âge	34

Liste des acronymes et abréviations

AEP	Adduction d'Eau Potable / Approvisionnement en Eau Potable
CFA	Communauté Financière Africaine
CR	Conseil Régional
CT	Collectivités Territoriales
DTH	Direction Territoriale de l'Hydraulique
HVA	Hydraulique Villageoise Améliorée
ONEP	Office National de l'Eau Potable
ONG	Organisation Non Gouvernementale
PHAM	Programme Hydraulique et Assainissement pour le Millénaire
PMH	Pompe à Motricité Humaine

1. RÉSUMÉ EXÉCUTIF

Le volet Institutionnel du Programme Hydraulique et Assainissement pour le Millénaire (PHAM) a réalisé, en juillet et août 2016, un inventaire des infrastructures hydrauliques (pompes à motricité humaine, réseaux d'hydraulique villageoise) desservant le milieu rural et semi-urbain dans les régions de Tonkpi et d'Indenié-Djuablin.

Ces inventaires, menés par des artisans-réparateurs encadrés par les DTH et l'ONEP, ont été réalisés avec l'objectif d'être exhaustifs.

Ils doivent servir de base de travail pour les collectivités territoriales de ces régions qui ont reçu la responsabilité du service de l'eau.

Dans la région de Tonkpi, 1.069 PMH ont été visitées et il ressort que seulement 18% de celles-ci sont parfaitement fonctionnelles. Ce taux est largement inférieur à la moyenne nationale qui est de 35%.

Il a été constaté que 11% des pompes ont été installées il y a plus de 10 ans et 55% il y a plus de 20 ans. L'âge des pompes est un facteur important intervenant dans les pannes. L'âge élevé des pompes dans la région est une des raisons pour lesquelles le taux de panne est si élevé.

Il est donc important que la région entreprenne des campagnes de renouvellement de ses ouvrages.

Les infrastructures sociales (écoles, centres de santé) ont également été visitées. Un total de 599 établissements ont été recensés dont 554 ne disposent d'aucun point d'eau (92%).

Pour couvrir l'ensemble des besoins en eau de la région, il est nécessaire de réaliser 914 nouveaux points d'eau (PMH ou borne-fontaine).



2. HISTORIQUE ET CONTENU

Le Programme Hydraulique et Assainissement pour le Millénaire (PHAM) vise à contribuer à la réduction de la pauvreté et à l'amélioration de la santé des populations de la zone du programme par un accès à de meilleurs services sociaux de base en matière d'eau et d'assainissement.

Sous sa composante Hydraulique, le PHAM vise en particulier à améliorer l'accès à l'eau potable des populations de la zone d'intervention et à assurer la performance de l'entretien et de la gestion des infrastructures d'alimentation en eau potable.

La composante a deux volets.

- Le **volet Travaux** est mis en œuvre dans le cadre d'une convention de délégation signée entre la Kreditanstalt für Wiederausbau (KfW) et l'UE. Il prévoit la construction et la réhabilitation de 100 systèmes d'Hydraulique Villageoise Améliorée (HVA) qui contribueront à augmenter le taux de desserte en eau potable et la qualité des services dans la zone couverte par le programme.
- Le **volet Appui institutionnel** est mis en œuvre en gestion décentralisée partielle par la Cellule de Coordination de la Coopération Côte d'Ivoire-Union Européenne (CCC CI/UE) qui a fait appel à une assistance technique pour, en particulier :
 1. contribuer, en concertation avec les acteurs concernés, à la conception et à la rédaction de la politique sectorielle de l'eau potable et assister les autorités ivoiriennes dans sa mise en œuvre effective ;
 2. accompagner les autorités ivoiriennes dans le processus de déconcentration et de décentralisation, qui prévoit le transfert de la maîtrise d'ouvrage des infrastructures d'eau potable en milieu rural de l'Etat aux collectivités décentralisées.
 3. contribuer à la pérennisation des infrastructures d'hydraulique rurale, à travers la professionnalisation de la gestion et de la maintenance des points d'eau en milieu rural à l'échelle nationale.

L'équipe de l'Appui Institutionnel à la composante Hydraulique du PHAM a réalisé la première phase de son intervention qui a consisté en la réalisation des projets d'un document de politique sectorielle, du cadre institutionnel accompagnant le transfert de la maîtrise d'ouvrage des infrastructures hydrauliques vers les Collectivités Territoriales ainsi qu'une stratégie de gestion et de maintenance des infrastructures d'eau potable en Côte d'Ivoire.

La phase suivante est consacrée à l'application des textes validés dans deux régions pilotes, une dans la zone d'intervention du PHAM et l'autre en dehors de cette zone. Après consultation avec l'ARDCI, le choix pour la région pilote à l'intérieur de la zone d'intervention des travaux HCA du PHAM s'est porté sur la région de Tonkpi. Pour la région pilote en-dehors de cette zone, le choix s'est porté sur la région de l'Indenié-Djuablin.

Afin d'exercer les rôles qui leur sont dévolus par le transfert de compétences dans le secteur de l'alimentation en eau potable, les Collectivités Territoriales doivent disposer d'une base de connaissance des ouvrages existant sur leur territoire. Actuellement, la base de données des ouvrages est incomplète.

Pour remédier à ce problème, l'inventaire des infrastructures d'alimentation en eau potable en milieu rural des régions de Tonkpi et Indenié-Djuablin a été conduit en juin-juillet 2016 dans le cadre du PHAM.

3. RAPPEL DES TERMES DE RÉFÉRENCES

Les données ont été collectées en utilisant la plateforme de collecte de données AkvoFlow, un système déjà expérimenté par l'ONEP pendant le projet UNICEF/PADEHA financé par le Royaume des Pays-Bas. L'ONEP a l'intention de commander la licence d'utilisation de cette plateforme, permettant un hébergement des données avec la technologie Cloud à travers l'Internet. La procédure d'acquisition est en cours.

Pendant les inventaires, ont été collectées des informations sur la présence et l'état des points d'eau potable, sur l'approvisionnement des localités dépassant les 100 habitants et sur les infrastructures communautaires. Les infrastructures d'eau potable et des infrastructures communautaires ciblées sont les suivantes :

- Points d'eau
- Ecoles
- Centres de santé
- Lieux de culte
- Marchés

Pour chaque infrastructure ont été collectées : les coordonnées géographiques, la structure et le mode de gestion, la population concernée ainsi que des données spécifiques à chaque infrastructure (fréquentation, besoins, état des infrastructures, situation eau, etc.).

Cet inventaire, réalisé par des Artisans-Réparateurs, encadrés par les DTH, des agents de l'ONEP et des consultants du Programme, s'est voulu exhaustif pour les deux régions.

Il a pour but de fournir une situation de base pour les autorités régionales et communales.

Il a également permis d'identifier les besoins quantitatifs en ouvrages neufs, réhabilitations et équipements pour assurer le service public de l'eau potable pour la population rurale de chaque Collectivité.

Le travail effectué pour obtenir ces inventaires est une première et a été réalisée selon une méthodologie nouvelle. Elle comporte ses limites.

Charge maintenant aux collectivités de s'approprier l'inventaire qui leur est offert, de développer leur propre méthodologie d'inventaire et de corriger les erreurs éventuelles qu'elles constateraient.

4. RÉSULTATS

Dans la région de Tonkpi, 594 villages et 109 campements ont été recensés et visités. Un total de 1.069 PMH ont été visitées, ainsi que 9 HVA (soit 52 bornes-fontaines).

Un total de 592 infrastructures sociales ont été visitées : 98 établissements de santé, 487 établissements scolaires, 7 établissements administratifs. Seulement 11% de ces infrastructures disposent d'un point d'eau fonctionnel.

Selon la législation actuellement en vigueur en Côte d'Ivoire, et notamment les textes de décentralisation, les points d'eau en milieu rural sont de la responsabilité des Collectivités Territoriales. Cela signifie que les Communes ont à leur charge l'alimentation en eau potable sur l'étendue de leur juridiction, y compris en milieu rural. La Région a, quant à elle, la responsabilité sur toute l'étendue de sa juridiction qui n'est pas communalisée.

Dès lors, dans la Région de Tonkpi, les CT concernées sont au nombre de 10 : le Conseil Régional et 9 communes.

Tableau 1 : Répartition de la population selon la taille des villages

population	nb villages
< 100 hab.	14
100 à 1.000 hab.	342
1.000 à 4.000 hab.	220
> 4.000 hab.	17
Total	593

Source : RGPH 2014

Selon les normes en vigueur en Côte d'Ivoire, seuls les villages de moins de 1.000 habitants doivent être desservis par des PMH. Au-delà, il faut prévoir une HVA ou la connexion au réseau urbain.

Dans le cas de la région, les 342 villages de moins de 1.000 habitants regroupent une population totale de 197.677 habitants (selon RGPH 2014). Selon une norme de 400 usagers par PMH, il ne devrait y avoir que 494 PMH dans la région. Les 220 villages devant être alimentés par un réseau d'HVA concernent une population totale de 395.839 personnes.

Dans les faits, la région dispose de 1069 PMH :

Tableau 2 : Répartition des PMH par CT

C.T.	Nb PMH
Conseil Régional	827
Biankouma	23
Bin-Houye	31
Danane	47
Gbonne	12
Logouale	13

Man	36
Sanguine	27
Sipilou	2
Zouan-Hounien	51
Total	1069

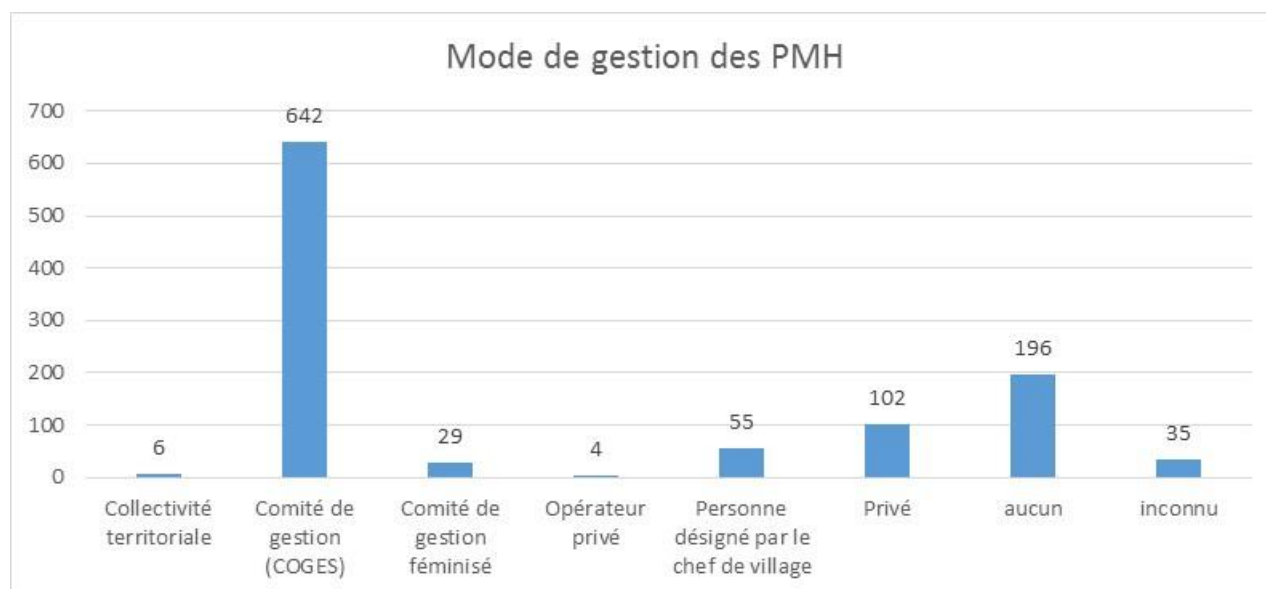
L'état des PMH est comme suit :

Tableau 3 : Etat des PMH

Etat de fonctionnement de la pompe	nb	%
Bon	188	18%
Bon mais entretien nécessaire (changement de pièces d'usure)	193	18%
Mauvais et réparation nécessaire (pièces importantes à changer)	297	28%
En panne (réhabilitation nécessaire)	365	34%
Abandonnée	14	1%
Inconnu	12	1%
Total	1069	

Moins d'un cinquième des PMH seulement sont parfaitement fonctionnelles, ce qui est bien inférieur à la moyenne nationale (35%).

La gestion des PMH est assurée de la manière suivante :

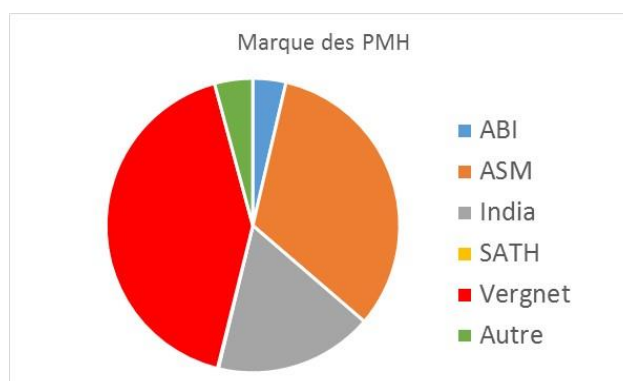


Plus de la moitié des PMH sont gérées de manière conforme aux prescrits réglementaires actuels en vigueur en Côte d'Ivoire.

Le tableau suivant indique la répartition par marque de pompes dans la région :

Tableau 4 : Répartition des PMH selon leur marque

Marque	nb
ABI	39
ASM	349
India	187
SATH	1
Vergnet	448
Autre	45
Total	1069

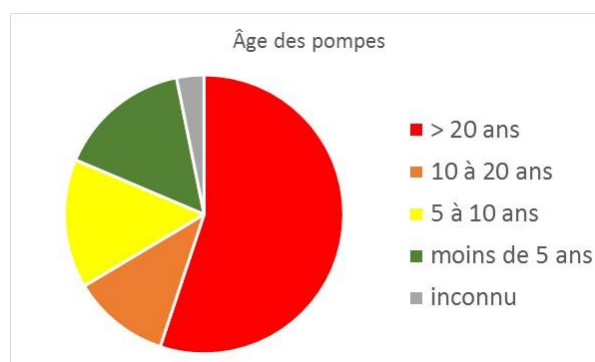


On constate que Vergnet est la marque la plus représentée dans la région, suivi de près par ASM.

Le tableau suivant indique l'âge des pompes installées dans la région :

Tableau 5 : Répartition des pompes selon leur âge (date d'installation)

Âge	nb	%
> 20 ans	589	55%
10 à 20 ans	121	11%
5 à 10 ans	160	15%
moins de 5 ans	165	15%
Inconnu	34	3%
Total	1069	100%



Plus de 65% des PMH installées ont plus de 10 ans et 55% plus de 20 ans. Ceci explique sans doute le fort taux de panne constaté dans la région.

En combinant les critères d'âge et de marque, on obtient la représentation suivante :

Tableau 6 : Répartition des marques de pompes en fonction de leur âge

	ABI	ASM	India	SATH	Vergnet	Autre	Total
> 20 ans	31	341	13		196	8	589
10 à 20 ans	2	4	2		106	7	121
5 à 10 ans		1	106	1	44	8	160
moins de 5 ans	3	2	66		79	15	165
inconnu	3	1			23	7	34
Total	39	349	187	1	448	45	1069

Le tableau suivant indique le nombre d'HVA et de bornes-fontaines inventoriées

Tableau 7 : Répartition des HVA et des bornes-fontaines

C.T.	nb HVA	nb BF
Conseil Régional	6	34
Biankouma	2	15
Man	1	3
Total	9	43

Lors de l'inventaire, 599 infrastructures sociales (école, centre de santé, etc) ont été recensées. La situation de leur alimentation en eau est comme suit :

Tableau 8 : Type d'alimentation en eau dans les infrastructures sociales

Type	nb	%
PMH	39	7%
HVA	5	1%
Puits	1	0%
Aucun	554	92%
Total	599	

Dans les 45 établissements disposant d'une alimentation en eau, l'état est comme suit :

Tableau 9 : Etat de l'AEP dans les infrastructures sociales

Etat de l'installation	HVA	PMH	Puits
Bon	3	14	0
Bon mais entretien nécessaire (changement de pièces)	1	3	0
Mauvais et réparation nécessaire (pièces importantes à changer)	0	13	0
En panne (réhabilitation nécessaire)	1	9	1

Selon les résultats du RGPH, les besoins en nouveaux points d'eau pour couvrir les besoins sont estimés comme suit :

Tableau 10 : Estimation du nombre de nouveaux points d'eau nécessaires

C.T.	Nb PE
Conseil Regional	609
Biankouma	3
Bin-Houye	21
Danane	165
Gbonne	11
Logouale	26
Man	27

Sangouine	18
Sipilou	5
Zouan-Hounien	29
Total	914

Ces chiffres ont été obtenus de la manière suivante. Considérant la population de chaque village (hors sous-préfecture), le nombre de points d'eau nécessaires pour couvrir les besoins est calculé en divisant la population par 400, puisque la norme est de 400 usagers par point d'eau (PMH ou borne-fontaine).

Du chiffre obtenu, il faut soustraire le nombre de points d'eau existants. Le résultat indique le nombre de points d'eau supplémentaires nécessaires.

Les Tableaux en annexe détaillent ces calculs par villages.

5. ANALYSE DÉTAILLÉE DES RÉSULTATS

5.1. CONSEIL RÉGIONAL

Hors les centres urbains, la population est répartie dans 448 villages dont la population est comme suit :

Tableau 11 : Répartition de la population selon la taille des villages

population	nb villages
< 100 hab.	10
100 à 1.000 hab.	256
1.000 à 4.000 hab.	166
> 4.000 hab.	16
Total	448

Source : RGPH 2014

Selon les normes en vigueur en Côte d'Ivoire, seuls les villages de moins de 1.000 habitants doivent être desservis par des PMH. Au-delà, il faut prévoir une HVA ou la connexion au réseau urbain.

Dans le cas présent, les 256 villages de moins de 1.000 habitants regroupent une population totale de 144.629 habitants (selon RGPH 2014). Selon une norme de 400 usagers par PMH, il ne devrait y avoir que 362 PMH sous la responsabilité du Conseil Régional.

Les 166 villages devant être alimentés par un réseau d'HVA concernent une population totale de 304.448 personnes.

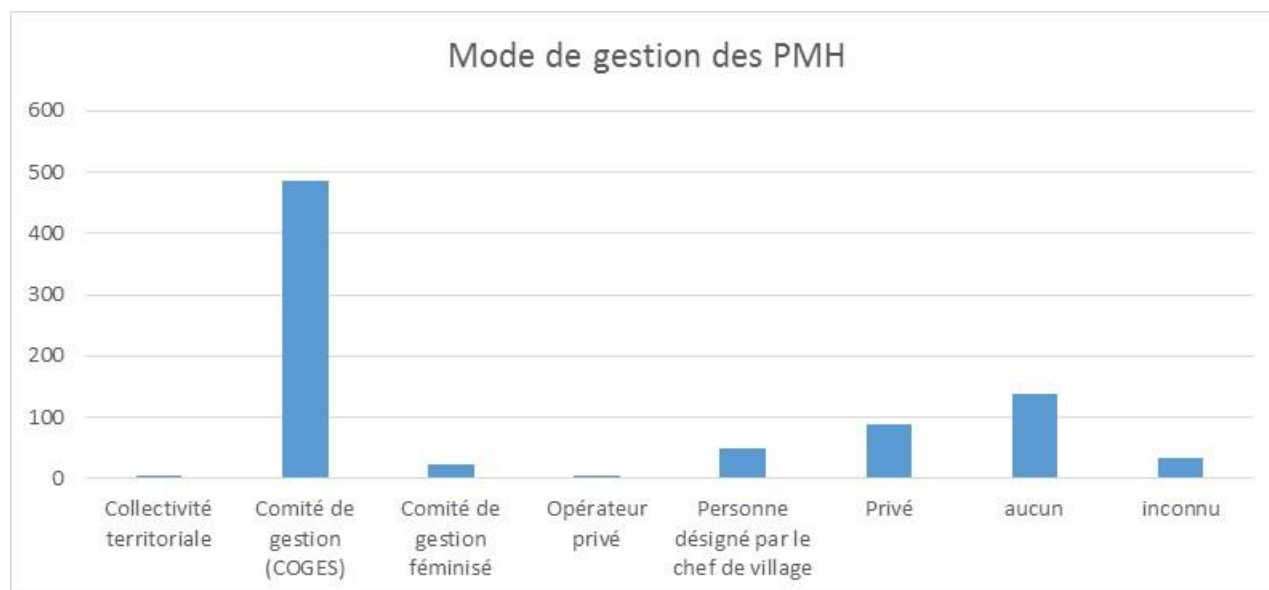
Dans les faits, le Conseil Régional a 827 PMH sous sa responsabilité, dont l'état est comme suit :

Tableau 12 : Etat des PMH

Etat de fonctionnement de la pompe	nb	%
Bon	135	16%
Bon mais entretien nécessaire (changement de pièces d'usure)	153	19%
Mauvais et réparation nécessaire (pièces importantes à changer)	226	27%
En panne (réhabilitation nécessaire)	291	35%
Abandonnée	10	1%
Inconnu	12	1%
Total	827	

Seulement 16% des PMH sont parfaitement fonctionnelles, ce qui est bien inférieur à la moyenne nationale (35%).

La gestion des PMH est assurée de la manière suivante :

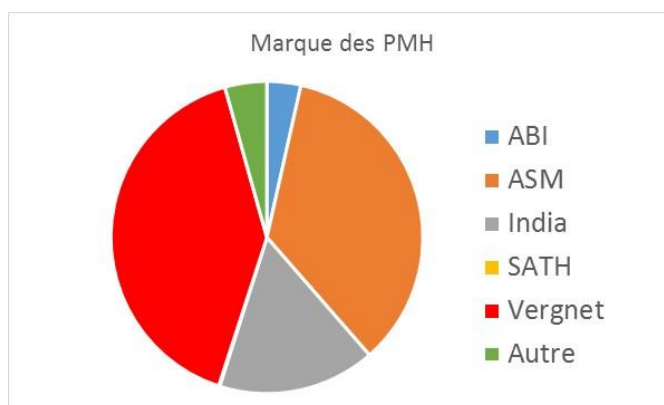


On constate que la majorité des PMH sont gérées selon les principes en vigueur en Côte d'Ivoire.

Le tableau suivant indique la répartition par marque de pompes :

Tableau 13 : Répartition des PMH selon leur marque

Marque	nb
ABI	29
ASM	290
India	135
SATH	1
Vergnet	336
Autre	36
Total	827

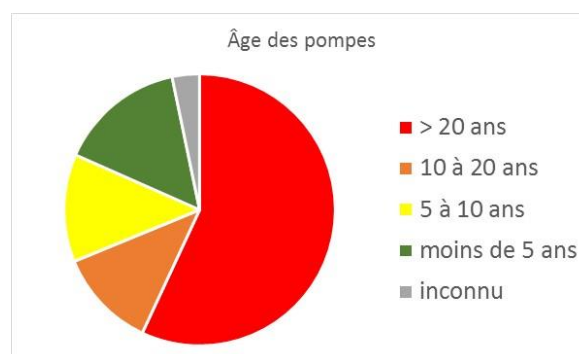


On constate que Vergnet est la marque la plus représentée, suivi de près par ASM.

Le tableau suivant indique l'âge des pompes installées :

Tableau 14 : Répartition des pompes selon leur âge (date d'installation)

Âge	nb	%
> 20 ans	471	57%
10 à 20 ans	98	12%
5 à 10 ans	106	13%
moins de 5 ans	125	15%
Inconnu	27	3%
Total	827	100%



Près de 60% des PMH installées ont plus de 20 ans et présentent donc un nombre de pannes plus important. Cette situation entraîne des coûts d'entretien élevés.

En combinant les critères d'âge et de marque, on obtient la représentation suivante :

Tableau 15 : Répartition des marques de pompes en fonction de leur âge

	ABI	ASM	India	SATH	Vergnet	Autre	Total
> 20 ans	25	286	8		144	8	471
10 à 20 ans		2	2		87	7	98
5 à 10 ans		1	72	1	25	7	106
moins de 5 ans	3	1	53		61	7	125
inconnu	1				19	7	27
Total	29	290	135	1	336	36	827

Le Conseil Régional couvre la responsabilité de 6 HVA, pour un total de 34 bornes-fontaines

Lors de l'inventaire, 451 infrastructures sociales (école, centre de santé, etc) ont été recensées. La situation de leur alimentation en eau est comme suit :

Tableau 16 : Type d'alimentation en eau dans les infrastructures sociales

Type	Nb
PMH	31
HVA	4
Puits	1
Aucun	415
Total	451

Dans les 36 établissements disposant d'une alimentation en eau, l'état est comme suit :

Tableau 17 : Etat de l'AEP dans les infrastructures sociales

Etat de l'installation	HVA	PMH	Puits
Bon	2	8	0
Bon mais entretien nécessaire (changement de pièces)	1	3	0
Mauvais et réparation nécessaire (pièces importantes à changer)	0	11	0
En panne (réhabilitation nécessaire)	1	9	1

Selon les résultats du RGPH, la zone de responsabilité du Conseil Régional a besoin de 609 nouveaux points d'eau pour couvrir ses besoins.

5.2. BIANKOUMA

Hors les centres urbains, la population est répartie dans 9 villages dont la population est comme suit :

Tableau 18 : Répartition de la population selon la taille des villages

population	nb villages
< 100 hab.	2
100 à 1.000 hab.	4
1.000 à 4.000 hab.	3
> 4.000 hab.	0
Total	9

Source : RGPH 2014

Selon les normes en vigueur en Côte d'Ivoire, seuls les villages de moins de 1.000 habitants doivent être desservis par des PMH. Au-delà, il faut prévoir une HVA ou la connexion au réseau urbain.

Dans le cas présent, les 4 villages de moins de 1.000 habitants regroupent une population totale de 2.640 habitants (selon RGPH 2014). Selon une norme de 400 usagers par PMH, il ne devrait y avoir que 7 PMH sous la responsabilité de la commune.

Les 3 villages devant être alimentés par un réseau d'HVA concernent une population totale de 6.564 personnes.

Dans les faits, la commune a 23 PMH sous sa responsabilité, dont 21 sont gérées par un COGES (mode de gestion inconnu pour les 2 autres).

On constate que la majorité des PMH sont gérées selon les principes en vigueur en Côte d'Ivoire.

L'état des PMH est comme suit :

Tableau 19 : Etat des PMH

Etat de fonctionnement de la pompe	nb	%
Bon	3	13%
Bon mais entretien nécessaire (changement de pièces d'usure)	9	39%
Mauvais et réparation nécessaire (pièces importantes à changer)	1	4%
En panne (réhabilitation nécessaire)	10	43%
Total	23	

Seulement 13% des PMH sont parfaitement fonctionnelles, ce qui est bien inférieur à la moyenne nationale (35%).

Le tableau suivant indique la répartition par marque de pompes :

Tableau 20 : Répartition des PMH selon leur marque

Marque	nb
ABI	4
ASM	5
India	4
Vergnet	10

Total	23
--------------	-----------

On constate que Vergnet est la marque la plus représentée. Trois autres marques existent dans la commune, ce qui ne facilite pas la gestion des pièces détachées.

Le tableau suivant indique l'âge des pompes installées :

Tableau 21 : Répartition des pompes selon leur âge (date d'installation)

Âge	nb	%
> 20 ans	13	57%
10 à 20 ans	3	13%
5 à 10 ans	4	17%
moins de 5 ans	2	9%
Inconnu	1	4%
Total	23	100%

Près de 60% des PMH installées ont plus de 20 ans et présentent donc un nombre de pannes plus important. Cette situation entraîne des coûts d'entretien élevés.

En combinant les critères d'âge et de marque, on obtient la représentation suivante :

Tableau 22 : Répartition des marques de pompes en fonction de leur âge

	ABI	ASM	India	Vergnet	Total
> 20 ans	3	4		6	13
10 à 20 ans				3	3
5 à 10 ans			3	1	4
moins de 5 ans		1	1		2
inconnu	1				1
Total	4	5	4	10	23

La commune de Biankouma couvre la responsabilité de 2 HVA, pour un total de 15 bornes-fontaines

Lors de l'inventaire, 14 infrastructures sociales (école, centre de santé, etc) ont été recensées. La situation de leur alimentation en eau est comme suit :

Tableau 23 : Type d'alimentation en eau dans les infrastructures sociales

Type	Nb
PMH	1
HVA	1
Aucun	12
Total	14

Dans les 2 établissements disposant d'une alimentation en eau, l'état du service est bon.

Selon les résultats du RGPH, la zone de responsabilité de la commune de Biankouma a besoin de 3 nouveaux points d'eau pour couvrir ses besoins.

5.3. BIN-HOUYE

Hors les centres urbains, la population est répartie dans 21 villages dont la population est comme suit :

Tableau 24 : Répartition de la population selon la taille des villages

population	nb villages
< 100 hab.	0
100 à 1.000 hab.	13
1.000 à 4.000 hab.	8
> 4.000 hab.	0
Total	21

Source : RGPH 2014

Selon les normes en vigueur en Côte d'Ivoire, seuls les villages de moins de 1.000 habitants doivent être desservis par des PMH. Au-delà, il faut prévoir une HVA ou la connexion au réseau urbain.

Dans le cas présent, les 13 villages de moins de 1.000 habitants regroupent une population totale de 9.619 habitants (selon RGPH 2014). Selon une norme de 400 usagers par PMH, il ne devrait y avoir que 24 PMH sous la responsabilité de la commune.

Les 8 villages devant être alimentés par un réseau d'HVA concernent une population totale de 11.259 personnes.

Dans les faits, la commune a 31 PMH sous sa responsabilité, toutes gérées par un COGES.

L'état des PMH est comme suit :

Tableau 25 : Etat des PMH

Etat de fonctionnement de la pompe	nb	%
Bon	10	32%
Bon mais entretien nécessaire (changement de pièces d'usure)	3	10%
Mauvais et réparation nécessaire (pièces importantes à changer)	9	29%
En panne (réhabilitation nécessaire)	9	29%
Total	31	

Seulement 32% des PMH sont parfaitement fonctionnelles, ce qui est légèrement inférieur à la moyenne nationale (35%).

Le tableau suivant indique la répartition par marque de pompes :

Tableau 26 : Répartition des PMH selon leur marque

Marque	nb
ASM	1
India	11
Vergnet	12
Autre	7
Total	31

On constate que Vergnet et India sont les marques les plus représentées. D'autres marques existent dans la commune, ce qui ne facilite pas la gestion des pièces détachées.

Le tableau suivant indique l'âge des pompes installées :

Tableau 27 : Répartition des pompes selon leur âge (date d'installation)

Âge	nb	%
> 20 ans	5	16%
10 à 20 ans	1	3%
5 à 10 ans	7	23%
moins de 5 ans	18	58%
Total	31	100%

Près de 60% des PMH installées sont très récentes.

En combinant les critères d'âge et de marque, on obtient la représentation suivante :

Tableau 28 : Répartition des marques de pompes en fonction de leur âge

	ASM	India	Vergnet	Autre	Total
> 20 ans	1		4		5
10 à 20 ans			1		1
5 à 10 ans		7			7
moins de 5 ans		4	7	7	18
Total	1	11	12	7	31

Il n'y a aucune HVA dans la commune.

Lors de l'inventaire, 16 infrastructures sociales (école, centre de santé, etc) ont été recensées, dont seulement 2 disposent d'un point d'eau potable. Un seul de ces points d'eau est en bon état.

Selon les résultats du RGPH, la zone de responsabilité de la commune de Bin-Houye a besoin de 21 nouveaux points d'eau pour couvrir ses besoins.

5.4. DANANE

Hors des centres urbains, la population est répartie dans 27 villages dont la population est comme suit :

Tableau 29 : Répartition de la population selon la taille des villages

population	nb villages
< 100 hab.	2
100 à 1.000 hab.	16
1.000 à 4.000 hab.	9
> 4.000 hab.	0
Total	27

Source : RGPH 2014

Selon les normes en vigueur en Côte d'Ivoire, seuls les villages de moins de 1.000 habitants doivent être desservis par des PMH. Au-delà, il faut prévoir une HVA ou la connexion au réseau urbain.

Dans le cas présent, les 16 villages de moins de 1.000 habitants regroupent une population totale de 8.442 habitants (selon RGPH 2014). Selon une norme de 400 usagers par PMH, il ne devrait y avoir que 9 PMH sous la responsabilité de la commune.

Les 9 villages devant être alimentés par un réseau d'HVA concernent une population totale de 12.370 personnes.

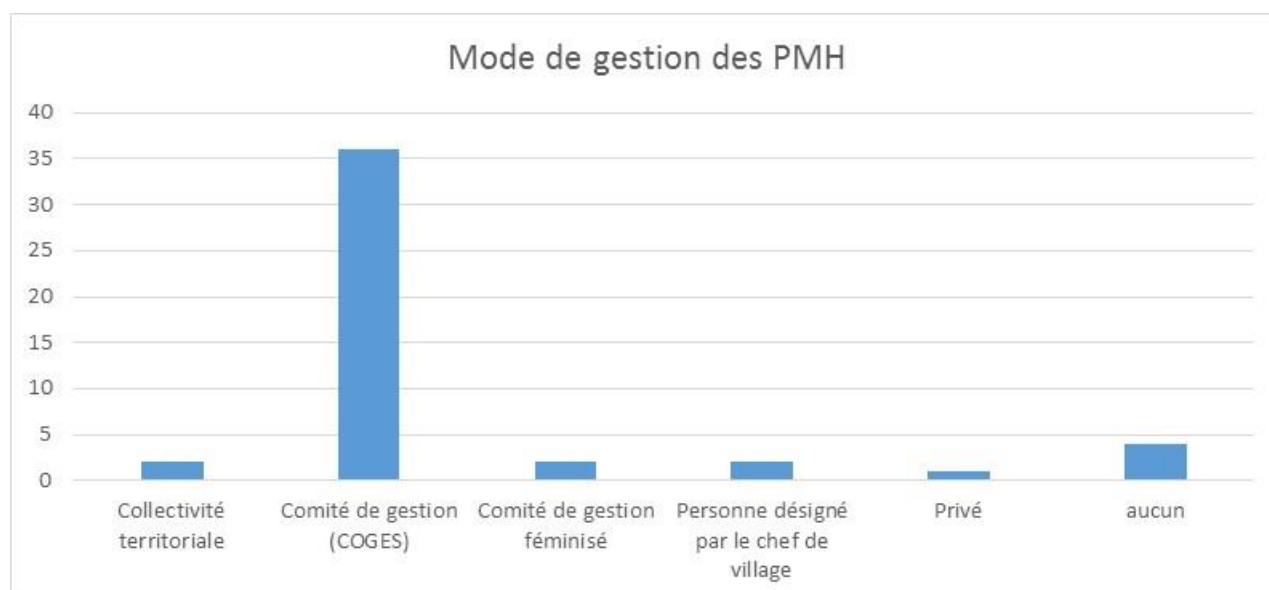
Dans les faits, la commune a 47 PMH sous sa responsabilité, dont l'état est comme suit :

Tableau 30 : Etat des PMH

Etat de fonctionnement de la pompe	nb	%
Bon	16	34%
Bon mais entretien nécessaire (changement de pièces d'usure)	3	6%
Mauvais et réparation nécessaire (pièces importantes à changer)	19	40%
En panne (réhabilitation nécessaire)	6	13%
Abandonnée	3	6%
Total	47	

34% des PMH sont parfaitement fonctionnelles, ce qui est dans la moyenne nationale (35%).

La gestion des PMH est assurée de la manière suivante :



On constate que la majorité des PMH sont gérées selon les principes en vigueur en Côte d'Ivoire.

Le tableau suivant indique la répartition par marque de pompes :

Tableau 31 : Répartition des PMH selon leur marque

Marque	nb
ABI	1
ASM	9
India	15
Vergnet	22
Total	47

On constate que Vergnet est la marque la plus représentée, suivi de près par India.

Le tableau suivant indique l'âge des pompes installées :

Tableau 32 : Répartition des pompes selon leur âge (date d'installation)

Âge	nb	%
> 20 ans	22	47%
10 à 20 ans	3	6%
5 à 10 ans	11	23%
moins de 5 ans	7	15%
Inconnu	4	9%
Total	47	100%

Près de la moitié des PMH installées ont plus de 20 ans et présentent donc un nombre de pannes plus important. Cette situation entraîne des coûts d'entretien élevés.

En combinant les critères d'âge et de marque, on obtient la représentation suivante :

Tableau 33 : Répartition des marques de pompes en fonction de leur âge

	ABI	ASM	India	Vergnet	Total
> 20 ans		8	5	9	22
10 à 20 ans				3	3
5 à 10 ans			6	5	11
moins de 5 ans			4	3	7
inconnu	1	1		2	4
Total	1	9	15	22	47

Il n'y a aucune HVA dans la commune.

Lors de l'inventaire, 21 infrastructures sociales (école, centre de santé, etc) ont été recensées, dont une seule était pourvue d'un point d'eau. Celui-ci est en bon état de fonctionnement.

Selon les résultats du RGPH, la zone de responsabilité de la commune de Danane a besoin de 165 nouveaux points d'eau pour couvrir ses besoins.

5.5. GBONNE

Hors les centres urbains, la population est répartie dans 10 villages dont la population est comme suit :

Tableau 34 : Répartition de la population selon la taille des villages

population	nb villages
< 100 hab.	0
100 à 1.000 hab.	7
1.000 à 4.000 hab.	3
> 4.000 hab.	0
Total	10

Source : RGPH 2014

Selon les normes en vigueur en Côte d'Ivoire, seuls les villages de moins de 1.000 habitants doivent être desservis par des PMH. Au-delà, il faut prévoir une HVA ou la connexion au réseau urbain.

Dans le cas présent, les 7 villages de moins de 1.000 habitants regroupent une population totale de 3.332 habitants (selon RGPH 2014). Selon une norme de 400 usagers par PMH, il ne devrait y avoir que 9 PMH sous la responsabilité de la commune.

Les 3 villages devant être alimentés par un réseau d'HVA concernent une population totale de 5.549 personnes.

Dans les faits, la commune a 12 PMH sous sa responsabilité, dont l'état est comme suit :

Tableau 35 : Etat des PMH

Etat de fonctionnement de la pompe	nb	%
Bon	1	8%
Bon mais entretien nécessaire (changement de pièces d'usure)	2	17%
Mauvais et réparation nécessaire (pièces importantes à changer)	8	67%
En panne (réhabilitation nécessaire)	1	8%
Total	12	

L'état des PMH de la commune est peu satisfaisant et nécessite une importante réhabilitation. Elles sont toutes gérées de manière privée, ce qui ne correspond pas aux réglementations en vigueur en Côte d'Ivoire.

Le tableau suivant indique la répartition par marque de pompes :

Tableau 36 : Répartition des PMH selon leur marque

Marque	nb
ASM	1
India	2
Vergnet	9
Total	12

On constate que Vergnet est la marque la plus représentée.

Le tableau suivant indique l'âge des pompes installées :

Tableau 37 : Répartition des pompes selon leur âge (date d'installation)

Âge	nb	%
> 20 ans	7	58%
10 à 20 ans	1	8%
5 à 10 ans	2	17%
moins de 5 ans	1	8%
Inconnu	1	8%
Total	12	100%

Près de 60% des PMH installées ont plus de 20 ans et présentent donc un nombre de pannes plus important. Cette situation entraîne des coûts d'entretien élevés.

En combinant les critères d'âge et de marque, on obtient la représentation suivante :

Tableau 38 : Répartition des marques de pompes en fonction de leur âge

	ASM	India	Vergnet	Total
> 20 ans	1		6	7
10 à 20 ans			1	1
5 à 10 ans		1	1	2
moins de 5 ans		1		1
inconnu			1	1
Total	1	2	9	12

Il n'y a aucune HVA dans la commune.

Lors de l'inventaire, 10 infrastructures sociales (école, centre de santé, etc) ont été recensées, dont une seule était pourvue d'un point d'eau. Celui-ci est en bon état de fonctionnement.

Selon les résultats du RGPH, la zone de responsabilité de la commune de Gbonne a besoin de 11 nouveaux points d'eau pour couvrir ses besoins.

5.6. LOGOUALE

Hors des centres urbains, la population est répartie dans 10 villages dont la population est comme suit :

Tableau 39 : Répartition de la population selon la taille des villages

population	nb villages
< 100 hab.	0
100 à 1.000 hab.	8
1.000 à 4.000 hab.	1
> 4.000 hab.	1
Total	10

Source : RGPH 2014

Selon les normes en vigueur en Côte d'Ivoire, seuls les villages de moins de 1.000 habitants doivent être desservis par des PMH. Au-delà, il faut prévoir une HVA ou la connexion au réseau urbain.

Dans le cas présent, les 8 villages de moins de 1.000 habitants regroupent une population totale de 5.649 habitants (selon RGPH 2014). Selon une norme de 400 usagers par PMH, il ne devrait y avoir que 14 PMH sous la responsabilité de la commune.

Le village devant être alimenté par un réseau d'HVA concerne une population totale de 3.220 personnes.

Dans les faits, la commune a 13 PMH sous sa responsabilité, dont l'état est comme suit :

Tableau 40 : Etat des PMH

Etat de fonctionnement de la pompe	nb	%
Bon	4	31%
Bon mais entretien nécessaire (changement de pièces d'usure)	9	69%
Total	13	

Environ 31% des PMH sont parfaitement fonctionnelles, ce qui est légèrement inférieur à la moyenne nationale (35%).

La gestion des PMH est assurée pour 11 d'entre elles par un COGES (la situation des 2 autres est inconnue).

Le tableau suivant indique la répartition par marque de pompes :

Tableau 41 : Répartition des PMH selon leur marque

Marque	nb
ASM	1
India	1
Vergnet	11
Total	13

On constate que Vergnet est la marque la plus représentée.

Le tableau suivant indique l'âge des pompes installées :

Tableau 42 : Répartition des pompes selon leur âge (date d'installation)

Âge	nb	%
> 20 ans	10	77%
10 à 20 ans	2	15%
5 à 10 ans	1	8%
moins de 5 ans	0	0%
Total	13	100%

Près de 80% des PMH installées ont plus de 20 ans et présentent donc un nombre de pannes plus important. Cette situation entraîne des coûts d'entretien élevés.

En combinant les critères d'âge et de marque, on obtient la représentation suivante :

Tableau 43 : Répartition des marques de pompes en fonction de leur âge

	ASM	India	Vergnet	Total
> 20 ans	1		9	10
10 à 20 ans			2	2
5 à 10 ans		1		1
moins de 5 ans				
inconnu				
Total	1	1	11	13

Il n'y a aucune HVA dans la commune.

Lors de l'inventaire, 7 infrastructures sociales (école, centre de santé, etc) ont été recensées et aucune ne dispose d'un point d'eau moderne.

Selon les résultats du RGPH, la zone de responsabilité de la commune de Logouale a besoin de 26 nouveaux points d'eau pour couvrir ses besoins.

5.7. MAN

Hors des centres urbains, la population est répartie dans 21 villages dont la population est comme suit :

Tableau 44 : Répartition de la population selon la taille des villages

population	nb villages
< 100 hab.	0
100 à 1.000 hab.	10
1.000 à 4.000 hab.	11
> 4.000 hab.	0
Total	21

Source : RGPH 2014

Selon les normes en vigueur en Côte d'Ivoire, seuls les villages de moins de 1.000 habitants doivent être desservis par des PMH. Au-delà, il faut prévoir une HVA ou la connexion au réseau urbain.

Dans le cas présent, les 10 villages de moins de 1.000 habitants regroupent une population totale de 6.063 habitants (selon RGPH 2014). Selon une norme de 400 usagers par PMH, il ne devrait y avoir que 15 PMH sous la responsabilité de la commune.

Les 11 villages devant être alimentés par un réseau d'HVA concernent une population totale de 18.635 personnes.

Dans les faits, la commune a 36 PMH sous sa responsabilité, dont l'état est comme suit :

Tableau 45 : Etat des PMH

Etat de fonctionnement de la pompe	nb	%
Bon	10	28%
Bon mais entretien nécessaire (changement de pièces d'usure)	2	6%
Mauvais et réparation nécessaire (pièces importantes à changer)	0	0%
En panne (réhabilitation nécessaire)	24	67%
Abandonnée	0	0%
Total	36	

Seulement 28% des PMH sont parfaitement fonctionnelles, ce qui est inférieur à la moyenne nationale (35%).

La gestion des PMH n'est assurée dans 6 cas par un COGES et 3 par un comité féminisé. Les 27 autres PMH n'ont pas de système de gestion.

Le tableau suivant indique la répartition par marque de pompes :

Tableau 46 : Répartition des PMH selon leur marque

Marque	nb
ABI	5
ASM	18
India	1

Vergnet	11
Autre	1
Total	36

On constate qu'ASM est la marque la plus représentée, suivi de près par Vergnet. La multiplicité des marques de pompes est défavorable à une gestion efficace, notamment des pièces de rechange.

Le tableau suivant indique l'âge des pompes installées :

Tableau 47 : Répartition des pompes selon leur âge (date d'installation)

Âge	nb	%
> 20 ans	27	75%
10 à 20 ans	6	17%
5 à 10 ans	2	6%
moins de 5 ans	1	3%
Total	36	100%

Considérant que 75% des PMH installées ont plus de 20 ans, il n'est pas étonnant que la majorité du parc soit en panne.

En combinant les critères d'âge et de marque, on obtient la représentation suivante :

Tableau 48 : Répartition des marques de pompes en fonction de leur âge

	ABI	ASM	India	Vergnet	Autre	Total
> 20 ans	3	18		6		27
10 à 20 ans	2			4		6
5 à 10 ans			1		1	2
moins de 5 ans				1		1
Total	5	18	1	11	1	36

La commune de Man couvre la responsabilité de 1 HVA, pour un total de 3 bornes-fontaines

Lors de l'inventaire, 19 infrastructures sociales (école, centre de santé, etc) ont été recensées, dont une seule était pourvue d'un point d'eau. Celui-ci est en bon état de fonctionnement.

Selon les résultats du RGPH, la zone de responsabilité du Conseil Régional a besoin de 609 nouveaux points d'eau pour couvrir ses besoins.

5.8. SANGUINE

Hors des centres urbains, la population est répartie dans 15 villages dont la population est comme suit :

Tableau 49 : Répartition de la population selon la taille des villages

population	nb villages
< 100 hab.	0
100 à 1.000 hab.	7
1.000 à 4.000 hab.	8
> 4.000 hab.	0
Total	15

Source : RGPH 2014

Selon les normes en vigueur en Côte d'Ivoire, seuls les villages de moins de 1.000 habitants doivent être desservis par des PMH. Au-delà, il faut prévoir une HVA ou la connexion au réseau urbain.

Dans le cas présent, les 15 villages de moins de 1.000 habitants regroupent une population totale de 4.232 habitants (selon RGPH 2014). Selon une norme de 400 usagers par PMH, il ne devrait y avoir que 11 PMH sous la responsabilité de la commune.

Les 8 villages devant être alimentés par un réseau d'HVA concernent une population totale de 13.272 personnes.

Dans les faits, la commune a 27 PMH sous sa responsabilité, dont l'état est comme suit :

Tableau 50 : Etat des PMH

Etat de fonctionnement de la pompe	nb	%
Bon	6	22%
Bon mais entretien nécessaire (changement de pièces d'usure)	8	30%
Mauvais et réparation nécessaire (pièces importantes à changer)	0	0%
En panne (réhabilitation nécessaire)	12	44%
Abandonnée	1	4%
Total	27	

Seulement 22% des PMH sont parfaitement fonctionnelles, ce qui est bien inférieur à la moyenne nationale (35%).

La gestion des PMH n'est assurée dans 8 cas par un COGES et 1 par un comité féminisé. Les 18 autres PMH n'ont pas de système de gestion.

Le tableau suivant indique la répartition par marque de pompes :

Tableau 51 : Répartition des PMH selon leur marque

Marque	nb
ASM	15
Vergnet	12
Total	27

On constate qu'ASM est la marque la plus représentée, suivi de près par Vergnet.

Le tableau suivant indique l'âge des pompes installées :

Tableau 52 : Répartition des pompes selon leur âge (date d'installation)

Âge	nb	%
> 20 ans	24	89%
10 à 20 ans	1	4%
5 à 10 ans	2	7%
moins de 5 ans	0	0%
Total	27	100%

Près de 90% des PMH installées ont plus de 20 ans et présentent donc un nombre de pannes plus important. Cette situation entraîne des coûts d'entretien élevés.

En combinant les critères d'âge et de marque, on obtient la représentation suivante :

Tableau 53 : Répartition des marques de pompes en fonction de leur âge

	ABI	ASM	India	Vergnet	Autre	Total
> 20 ans	3	18		6		27
10 à 20 ans	2			4		6
5 à 10 ans			1		1	2
moins de 5 ans				1		1
Total	5	18	1	11	1	36

Il n'y a aucune HVA dans la commune.

Lors de l'inventaire, 19 infrastructures sociales (école, centre de santé, etc) ont été recensées, dont une seule était pourvue d'un point d'eau. Celui-ci est en bon état de fonctionnement.

Selon les résultats du RGPH, la zone de responsabilité de la commune de Sangouine a besoin de 18 nouveaux points d'eau pour couvrir ses besoins.

5.9. SIILOU

Hors des centres urbains, la population est répartie dans 2 villages dont la population est comme suit :

Tableau 54 : Répartition de la population selon la taille des villages

population	nb villages
< 100 hab.	0
100 à 1.000 hab.	0
1.000 à 4.000 hab.	2
> 4.000 hab.	0
Total	2

Source : RGPH 2014

Selon les normes en vigueur en Côte d'Ivoire, seuls les villages de moins de 1.000 habitants doivent être desservis par des PMH. Au-delà, il faut prévoir une HVA ou la connexion au réseau urbain.

Dans le cas présent, il n'y a aucun village de moins de 1.000 habitants, donc il ne devrait pas y avoir de PMH sous la responsabilité de la commune.

Les 2 villages devant être alimentés par un réseau d'HVA concernent une population totale de 2.749 personnes.

Dans les faits, la commune a 2 PMH sous sa responsabilité, dont l'une est en panne et l'autre est en bon état mais nécessite un entretien.

Elles sont toutes les 2 gérées par un COGES.

L'une est de marque ASM et a plus de 20 ans, tandis que l'autre est de marque India, de moins de 5 ans.

Il n'y a aucune HVA dans la commune.

Lors de l'inventaire, 3 infrastructures sociales (école, centre de santé, etc) ont été recensées et aucune ne dispose d'un point d'eau moderne.

Selon les résultats du RGPH, la zone de responsabilité de la commune de Sipilou a besoin de 5 nouveaux points d'eau pour couvrir ses besoins.

5.10. ZOUAN-HOUNIEN

Hors des centres urbains, la population est répartie dans 30 villages dont la population est :

Tableau 55 : Répartition de la population selon la taille des villages

population	nb villages
< 100 hab.	0
100 à 1.000 hab.	21
1.000 à 4.000 hab.	9
> 4.000 hab.	0
Total	30

Source : RGPH 2014

Selon les normes en vigueur en Côte d'Ivoire, seuls les villages de moins de 1.000 habitants doivent être desservis par des PMH. Au-delà, il faut prévoir une HVA ou la connexion au réseau urbain.

Dans le cas présent, les 21 villages de moins de 1.000 habitants regroupent une population totale de 13.071 habitants (selon RGPH 2014). Selon une norme de 400 usagers par PMH, il ne devrait y avoir que 33 PMH sous la responsabilité de la commune.

Les 9 villages devant être alimentés par un réseau d'HVA concernent une population totale de 17.733 personnes.

Dans les faits, la commune a 51 PMH sous sa responsabilité, dont l'état est comme suit :

Tableau 56 : Etat des PMH

Etat de fonctionnement de la pompe	nb	%
Bon	3	6%
Bon mais entretien nécessaire (changement de pièces d'usure)	3	6%
Mauvais et réparation nécessaire (pièces importantes à changer)	34	67%
En panne (réhabilitation nécessaire)	11	22%
Abandonnée	0	0%
Total	51	

Seulement 6% des PMH sont parfaitement fonctionnelles, ce qui est bien inférieur à la moyenne nationale (35%).

La gestion des PMH est assurée pour 40 PMH par un COGES, 5 par une personne désignée par le chef de village et sans aucun mode de gestion pour 6 PMH.

Le tableau suivant indique la répartition par marque de pompes :

Tableau 57 : Répartition des PMH selon leur marque

Marque	nb
ASM	8
India	17
Vergnet	25

Autre	1
Total	51

On constate que Vergnet est la marque la plus représentée, suivi de près par India.

Le tableau suivant indique l'âge des pompes installées :

Tableau 58 : Répartition des pompes selon leur âge (date d'installation)

Âge	nb	%
> 20 ans	9	18%
10 à 20 ans	6	12%
5 à 10 ans	25	49%
moins de 5 ans	10	20%
Inconnu	1	2%
Total	51	100%

Seulement 30% des PMH installées ont plus de 10 ans, ce qui n'explique pas le taux de panne important.

En combinant les critères d'âge et de marque, on obtient la représentation suivante :

Tableau 59 : Répartition des marques de pompes en fonction de leur âge

	ASM	India	Vergnet	Autre	Total
> 20 ans	7		2		9
10 à 20 ans	1		5		6
5 à 10 ans		15	10		25
moins de 5 ans		2	7	1	10
inconnu			1		1
Total	8	17	25	1	51

Il n'y a aucune HVA dans la commune.

Lors de l'inventaire, 32 infrastructures sociales (école, centre de santé, etc) ont été recensées, dont une seule équipée d'un point d'eau moderne, par ailleurs en mauvais état.

Selon les résultats du RGPH, la zone de responsabilité du Conseil Régional a besoin de 29 nouveaux points d'eau pour couvrir ses besoins.

6. ANNEXE

6.1. CONSEIL RÉGIONAL

6.1.1. Besoins en points d'eau

Département	Sous-Préfecture	Collectivité Territoriale	Village	nb PE	Population	Besoins
Biankouma	Biankouma	Conseil Regional	Blagouin	3	1.760	1
Biankouma	Biankouma	Conseil Regional	Doue	3	1.613	1
Biankouma	Biankouma	Conseil Regional	Gbablasso	3	3.263	5
Biankouma	Biankouma	Conseil Regional	Gbonbello 1	2	3.143	6
Biankouma	Biankouma	Conseil Regional	Gbonbello 2	0	185	0
Biankouma	Biankouma	Conseil Regional	Kandopleu	2	1.533	2
Biankouma	Biankouma	Conseil Regional	Kanta	0	624	2
Biankouma	Biankouma	Conseil Regional	Mangouin	0	2.312	6
Biankouma	Biankouma	Conseil Regional	Sokourala	1	1.265	2
Biankouma	Biankouma	Conseil Regional	Yegole	1	941	1
Biankouma	Biankouma	Conseil Regional	Yrongouin	8	916	0
Biankouma	Biankouma	Conseil Regional	Zouangouin	1	900	1
Biankouma	Biankouma	Conseil Regional	Zouzouso 1	3	417	0
Biankouma	Biankouma	Conseil Regional	Zouzouso 2	3	268	0
Biankouma	Blapleu	Conseil Regional	Blapleu	6	5.420	8
Biankouma	Blapleu	Conseil Regional	Gama	4	2.422	2
Biankouma	Blapleu	Conseil Regional	Gbene	2	790	0
Biankouma	Blapleu	Conseil Regional	Gouele	2	1.499	2
Biankouma	Blapleu	Conseil Regional	Guegouin	1	344	0
Biankouma	Blapleu	Conseil Regional	Klapleu	3	2.103	2
Biankouma	Blapleu	Conseil Regional	Zantongouin	2	2.172	3
Biankouma	Gbangbegouine	Conseil Regional	Blegouin	6	680	0
Biankouma	Gbangbegouine	Conseil Regional	Ganle 1	2	297	0
Biankouma	Gbangbegouine	Conseil Regional	Ganle 2	2	1.254	1

Département	Sous-Préfecture	Collectivité Territoriale	Village	nb PE	Population	Besoins
Biankouma	Gbangbegouine	Conseil Regional	Gan-Santa	1	254	0
Biankouma	Gbangbegouine	Conseil Regional	Gbangbegouine	3	964	0
Biankouma	Gbonne	Conseil Regional	Douaguere	1	783	1
Biankouma	Gbonne	Conseil Regional	Douene	1	1.034	2
Biankouma	Gbonne	Conseil Regional	Gandie	1	843	1
Biankouma	Gbonne	Conseil Regional	Ganne	1	1.306	2
Biankouma	Gbonne	Conseil Regional	Gingle	1	1.719	3
Biankouma	Gbonne	Conseil Regional	Gouetidie	1	313	0
Biankouma	Gbonne	Conseil Regional	Gourane	4	7.737	15
Biankouma	Gbonne	Conseil Regional	Gourene	1	751	1
Biankouma	Gbonne	Conseil Regional	Kamahi	1	517	0
Biankouma	Gbonne	Conseil Regional	Koulikoro	1	3.345	7
Biankouma	Gbonne	Conseil Regional	Lotou	2	163	0
Biankouma	Gbonne	Conseil Regional	Nane	2	3.919	8
Biankouma	Gbonne	Conseil Regional	Zorole	1	1.612	3
Biankouma	Gbonne	Conseil Regional	Zouandie	1	2.260	5
Biankouma	Gouine	Conseil Regional	Beita	1	552	0
Biankouma	Gouine	Conseil Regional	Ditomba	1	266	0
Biankouma	Gouine	Conseil Regional	Douole	7	510	0
Biankouma	Gouine	Conseil Regional	Gaole	2	716	0
Biankouma	Gouine	Conseil Regional	Gbomba	1	168	0
Biankouma	Gouine	Conseil Regional	Godigui	1	446	0
Biankouma	Gouine	Conseil Regional	Gouane	4	1.337	0
Biankouma	Gouine	Conseil Regional	Gouine	2	2.356	4
Biankouma	Gouine	Conseil Regional	Guiane 1	0	0	0
Biankouma	Gouine	Conseil Regional	Kokialo	4	1.673	0
Biankouma	Gouine	Conseil Regional	Kpossosso	1	193	0
Biankouma	Gouine	Conseil Regional	Mamizo	1	133	0
Biankouma	Gouine	Conseil Regional	Sela	1	209	0
Biankouma	Gouine	Conseil Regional	Sion	1	375	0
Biankouma	Gouine	Conseil Regional	Soba	0	1.898	5
Biankouma	Gouine	Conseil Regional	Souhouba	0	445	1

Département	Sous-Préfecture	Collectivité Territoriale	Village	nb PE	Population	Besoins
Biankouma	Gouine	Conseil Regional	Somba	1	591	0
Biankouma	Gouine	Conseil Regional	Tompoudie	0	137	0
Biankouma	Gouine	Conseil Regional	Touoba	3	1.050	0
Biankouma	Gouine	Conseil Regional	Zagoue-Guiane	3	1.174	0
Biankouma	Kpata	Conseil Regional	Benomba	1	282	0
Biankouma	Kpata	Conseil Regional	Dantomba	1	422	0
Biankouma	Kpata	Conseil Regional	Digouale	2	824	0
Biankouma	Kpata	Conseil Regional	Gaote	3	554	0
Biankouma	Kpata	Conseil Regional	Gbagouine	1	547	0
Biankouma	Kpata	Conseil Regional	Gbegui	1	140	0
Biankouma	Kpata	Conseil Regional	Gbonogouele	1	98	0
Biankouma	Kpata	Conseil Regional	Gboyoue	2	416	0
Biankouma	Kpata	Conseil Regional	Loualeba	2	572	0
Biankouma	Kpata	Conseil Regional	Nimbo-Sama	2	541	0
Biankouma	Kpata	Conseil Regional	Ouindie	1	86	0
Biankouma	Kpata	Conseil Regional	Yaloba	2	679	0
Biankouma	Santa	Conseil Regional	Blita	3	2.169	2
Biankouma	Santa	Conseil Regional	Bounta	2	6.858	15
Biankouma	Santa	Conseil Regional	Gbale	2	1.858	3
Biankouma	Santa	Conseil Regional	Gouale	1	758	1
Biankouma	Santa	Conseil Regional	Gueoule	2	4.234	9
Biankouma	Santa	Conseil Regional	Kpogouin	1	1.551	3
Biankouma	Santa	Conseil Regional	Santa	6	5.303	7
Biankouma	Santa	Conseil Regional	Tokpableu	2	2.346	4
Biankouma	Santa	Conseil Regional	Yimpouta	1	1.040	2
Biankouma	Santa	Conseil Regional	Yonzonleu	1	1.108	2
Danane	Daleu	Conseil Regional	Bleupleu	1	1.121	2
Danane	Daleu	Conseil Regional	Daleu	2	2.427	4
Danane	Daleu	Conseil Regional	Dantogouine	1	876	1
Danane	Daleu	Conseil Regional	Diempleu	3	2.860	4
Danane	Daleu	Conseil Regional	Douangopleu	1	2.137	4
Danane	Daleu	Conseil Regional	Douapleu	1	1.832	4

Département	Sous-Préfecture	Collectivité Territoriale	Village	nb PE	Population	Besoins
Danane	Daleu	Conseil Regional	Gbanleu	3	2.327	3
Danane	Daleu	Conseil Regional	Gopleu	1	730	1
Danane	Daleu	Conseil Regional	Goueupouta	2	1.701	2
Danane	Daleu	Conseil Regional	Guizreu	1	2.208	5
Danane	Daleu	Conseil Regional	Kata	1	2.877	6
Danane	Daleu	Conseil Regional	Nimpleu 1	2	1.125	1
Danane	Daleu	Conseil Regional	Nimpleu 2	1	754	1
Danane	Daleu	Conseil Regional	Oua	1	925	1
Danane	Daleu	Conseil Regional	Tiupleu	1	580	0
Danane	Daleu	Conseil Regional	Yaguileu	2	1.431	2
Danane	Daleu	Conseil Regional	Yalegbeupleu	1	369	0
Danane	Daleu	Conseil Regional	Yasseguine	2	3.468	7
Danane	Daleu	Conseil Regional	Zereguine	2	2.640	5
Danane	Daleu	Conseil Regional	Zoupleu	4	1.920	1
Danane	Danane	Conseil Regional	Beatro	1	147	0
Danane	Danane	Conseil Regional	Bieupleu 2	1	80	0
Danane	Danane	Conseil Regional	Bouimpleu	1	482	0
Danane	Danane	Conseil Regional	Deahouepieu	3	1.477	1
Danane	Danane	Conseil Regional	Dietta	1	972	1
Danane	Danane	Conseil Regional	Dohouapieu	1	182	0
Danane	Danane	Conseil Regional	Gbahapieu	3	411	0
Danane	Danane	Conseil Regional	Gballeu	2	1.104	1
Danane	Danane	Conseil Regional	Gbangatouo	1	195	0
Danane	Danane	Conseil Regional	Gbeadapieu	1	259	0
Danane	Danane	Conseil Regional	Gbeunta	6	2.108	0
Danane	Danane	Conseil Regional	Goleu	2	722	0
Danane	Danane	Conseil Regional	Gouotro	3	820	0
Danane	Danane	Conseil Regional	Guiapieu	3	882	0
Danane	Danane	Conseil Regional	Guin-Houye	4	2.434	2
Danane	Danane	Conseil Regional	Kanapieu	1	544	0
Danane	Danane	Conseil Regional	Kedere	1	341	0
Danane	Danane	Conseil Regional	Kpanguidouopieu	1	447	0

Département	Sous-Préfecture	Collectivité Territoriale	Village	nb PE	Population	Besoins
Danane	Danane	Conseil Regional	Ligbepleu	2	233	0
Danane	Danane	Conseil Regional	Mouatouo	1	603	1
Danane	Danane	Conseil Regional	Ouyaleu	1	85	0
Danane	Danane	Conseil Regional	Pepleu 2	2	924	0
Danane	Danane	Conseil Regional	Saleupleu	2	769	0
Danane	Danane	Conseil Regional	Salleu	3	1.404	1
Danane	Danane	Conseil Regional	Sioba	1	1.394	2
Danane	Danane	Conseil Regional	Trokolimpleu	2	2.398	4
Danane	Danane	Conseil Regional	Yiepleu	1	965	1
Danane	Gbon-Houye	Conseil Regional	Bieupleu 1	2	573	0
Danane	Gbon-Houye	Conseil Regional	Bonotro	1	480	0
Danane	Gbon-Houye	Conseil Regional	Danipleu	2	2.447	4
Danane	Gbon-Houye	Conseil Regional	Dankouampleu	1	537	0
Danane	Gbon-Houye	Conseil Regional	Dehe	2	508	0
Danane	Gbon-Houye	Conseil Regional	Doualeu	2	503	0
Danane	Gbon-Houye	Conseil Regional	Dropleu 2	1	377	0
Danane	Gbon-Houye	Conseil Regional	Gbantiopleu	1	657	1
Danane	Gbon-Houye	Conseil Regional	Gbeta	2	931	0
Danane	Gbon-Houye	Conseil Regional	Gbon-Houye	2	931	0
Danane	Gbon-Houye	Conseil Regional	Glan-Houye	3	1.580	1
Danane	Gbon-Houye	Conseil Regional	Gniglepleu 2	1	203	0
Danane	Gbon-Houye	Conseil Regional	Guian-Houye	1	720	1
Danane	Gbon-Houye	Conseil Regional	Kantayole	2	1.108	1
Danane	Gbon-Houye	Conseil Regional	Kpon-Houye	2	788	0
Danane	Gbon-Houye	Conseil Regional	Touopleu	1	185	0
Danane	Gbon-Houye	Conseil Regional	Yeale	1	1.112	2
Danane	Kouan-Houle	Conseil Regional	Bampleu	2	893	0
Danane	Kouan-Houle	Conseil Regional	Bouan Houye	2	1.864	3
Danane	Kouan-Houle	Conseil Regional	Dohouba	1	463	0
Danane	Kouan-Houle	Conseil Regional	Flampleu 2	2	1.077	1
Danane	Kouan-Houle	Conseil Regional	Gbapleu	2	2.358	4
Danane	Kouan-Houle	Conseil Regional	Gbata	1	428	0

Département	Sous-Préfecture	Collectivité Territoriale	Village	nb PE	Population	Besoins
Danane	Kouan-Houle	Conseil Regional	Gopoupleu	3	1.958	2
Danane	Kouan-Houle	Conseil Regional	Goueleu	1	1.063	2
Danane	Kouan-Houle	Conseil Regional	Guetta	1	554	0
Danane	Kouan-Houle	Conseil Regional	Gueukpopleu	1	634	1
Danane	Kouan-Houle	Conseil Regional	Gueupleu	1	503	0
Danane	Kouan-Houle	Conseil Regional	Gueutagbeupleu	1	551	0
Danane	Kouan-Houle	Conseil Regional	Gueuteagbeupleu	1	562	0
Danane	Kouan-Houle	Conseil Regional	Kohiba	1	1.018	2
Danane	Kouan-Houle	Conseil Regional	Kouan-Houle	8	4.942	4
Danane	Kouan-Houle	Conseil Regional	Kpanpleu Sin-Houye	2	1.687	2
Danane	Kouan-Houle	Conseil Regional	Kpoleu	2	1.431	2
Danane	Kouan-Houle	Conseil Regional	Lampléu	1	550	0
Danane	Kouan-Houle	Conseil Regional	Lampléu 2	1	951	1
Danane	Kouan-Houle	Conseil Regional	Mampléu	1	390	0
Danane	Kouan-Houle	Conseil Regional	Natta	1	653	1
Danane	Kouan-Houle	Conseil Regional	Oumpleupleu	1	685	1
Danane	Kouan-Houle	Conseil Regional	Tieupleu	2	1.102	1
Danane	Kouan-Houle	Conseil Regional	Zankagleu	1	959	1
Danane	Kouan-Houle	Conseil Regional	Zeale	1	650	1
Danane	Mahapleu	Conseil Regional	Beinleu	3	3.890	7
Danane	Mahapleu	Conseil Regional	Blapleu	3	810	0
Danane	Mahapleu	Conseil Regional	Dropleu	3	1.955	2
Danane	Mahapleu	Conseil Regional	Feapleu	3	1.736	1
Danane	Mahapleu	Conseil Regional	Flampléu 1	4	2.752	3
Danane	Mahapleu	Conseil Regional	Gbeleu	1	152	0
Danane	Mahapleu	Conseil Regional	Gblepleu	2	1.907	3
Danane	Mahapleu	Conseil Regional	Gouzepleu	2	800	0
Danane	Mahapleu	Conseil Regional	Issonneu	2	879	0
Danane	Mahapleu	Conseil Regional	Iyaba	1	989	1
Danane	Mahapleu	Conseil Regional	Kangui	2	669	0
Danane	Mahapleu	Conseil Regional	Kouyepleu	2	1.077	1
Danane	Mahapleu	Conseil Regional	Kpan Gouine	2	944	0

Département	Sous-Préfecture	Collectivité Territoriale	Village	nb PE	Population	Besoins
Danane	Mahapleu	Conseil Regional	Mantongouine	4	4.284	7
Danane	Mahapleu	Conseil Regional	Monleu	1	693	1
Danane	Mahapleu	Conseil Regional	Peuzigui	1	1.805	4
Danane	Mahapleu	Conseil Regional	Singouine	4	2.155	1
Danane	Mahapleu	Conseil Regional	Teapleu-Cavally	3	841	0
Danane	Mahapleu	Conseil Regional	Toueuleu	1	762	1
Danane	Mahapleu	Conseil Regional	Zoholeu	1	347	0
Danane	Seileu	Conseil Regional	Banteadepleu	3	586	0
Danane	Seileu	Conseil Regional	Banzandepou	1	464	0
Danane	Seileu	Conseil Regional	Bounta	2	938	0
Danane	Seileu	Conseil Regional	Dopleu	1	637	1
Danane	Seileu	Conseil Regional	Douatouo	1	396	0
Danane	Seileu	Conseil Regional	Fieupleu	1	391	0
Danane	Seileu	Conseil Regional	Gniampleu	1	2.182	4
Danane	Seileu	Conseil Regional	Gueudoloupleu	1	576	0
Danane	Seileu	Conseil Regional	Kanta	5	1.528	0
Danane	Seileu	Conseil Regional	Kongatouo	1	363	0
Danane	Seileu	Conseil Regional	Kpanzegueupleu	1	484	0
Danane	Seileu	Conseil Regional	Kpeapleu	1	470	0
Danane	Seileu	Conseil Regional	Lieussidropleu	1	381	0
Danane	Seileu	Conseil Regional	Lolleu	2	971	0
Danane	Seileu	Conseil Regional	Messampleu	1	287	0
Danane	Seileu	Conseil Regional	Seileu	4	2.587	2
Danane	Seileu	Conseil Regional	Sohoupleu	1	1.324	2
Danane	Seileu	Conseil Regional	Tonnontouo	1	316	0
Danane	Seileu	Conseil Regional	Tron-Hounien	1	583	0
Danane	Seileu	Conseil Regional	Vipleu	1	311	0
Danane	Seileu	Conseil Regional	Yelleu	1	311	0
Danane	Seileu	Conseil Regional	Yotta	3	763	0
Danane	Seileu	Conseil Regional	Zangbatouo	1	609	1
Danane	Seileu	Conseil Regional	Zanhampleu	5	264	0
Danane	Seileu	Conseil Regional	Zan-Hounien	2	1.100	1

Département	Sous-Préfecture	Collectivité Territoriale	Village	nb PE	Population	Besoins
Danane	Seileu	Conseil Regional	Zeugueutouo	1	543	0
Danane	Seileu	Conseil Regional	Ziansieupleu	1	353	0
Danane	Zonneu	Conseil Regional	Blonleu	3	2.109	2
Danane	Zonneu	Conseil Regional	Dakoui Gouine	4	1.638	0
Danane	Zonneu	Conseil Regional	Fiempleu	4	1.998	1
Danane	Zonneu	Conseil Regional	Flandapleu	2	1.397	1
Danane	Zonneu	Conseil Regional	Flangbep-leu	3	737	0
Danane	Zonneu	Conseil Regional	Ganleu	3	2.256	3
Danane	Zonneu	Conseil Regional	Gbonleu	1	693	1
Danane	Zonneu	Conseil Regional	Guiaguien	2	803	0
Danane	Zonneu	Conseil Regional	Kangbapleu	4	1.703	0
Danane	Zonneu	Conseil Regional	Mahafahipleu	1	335	0
Danane	Zonneu	Conseil Regional	Tahapleu	2	996	0
Danane	Zonneu	Conseil Regional	Toueupleu	3	1.046	0
Danane	Zonneu	Conseil Regional	Trogu-i	1	832	1
Danane	Zonneu	Conseil Regional	Veguien	2	1.315	1
Danane	Zonneu	Conseil Regional	Zogouine	1	2.696	6
Danane	Zonneu	Conseil Regional	Zonneu	6	1.962	0
Man	Bogouine	Conseil Regional	Bele	3	805	0
Man	Bogouine	Conseil Regional	Bogouine	4	2.469	2
Man	Bogouine	Conseil Regional	Doyagouine	1	688	1
Man	Bogouine	Conseil Regional	Gbalepleu	1	229	0
Man	Bogouine	Conseil Regional	Glegouine	1	638	1
Man	Bogouine	Conseil Regional	Glole	3	947	0
Man	Bogouine	Conseil Regional	Gole	1	1.176	2
Man	Bogouine	Conseil Regional	Gongouine 1	2	1.217	1
Man	Bogouine	Conseil Regional	Gongouine 2	2	640	0
Man	Bogouine	Conseil Regional	Gouegole	1	1.131	2
Man	Bogouine	Conseil Regional	Gouekangouine	3	3.276	5
Man	Bogouine	Conseil Regional	Guingouine	1	336	0
Man	Bogouine	Conseil Regional	Lekpepleu	1	693	1
Man	Bogouine	Conseil Regional	Napodiagouine	1	668	1

Département	Sous-Préfecture	Collectivité Territoriale	Village	nb PE	Population	Besoins
Man	Bogouine	Conseil Regional	Ziogouin	1	259	0
Man	Fagnampléu	Conseil Regional	Douagouin	1	458	0
Man	Fagnampléu	Conseil Regional	Fangnanpléu	3	1.701	1
Man	Fagnampléu	Conseil Regional	Gangbapléu	1	373	0
Man	Fagnampléu	Conseil Regional	Glayogouin	2	435	0
Man	Gbangbegouine-Yati	Conseil Regional	Bogouine 2	3	980	0
Man	Gbangbegouine-Yati	Conseil Regional	Gbangbegouine-Yati	4	1.997	1
Man	Gbangbegouine-Yati	Conseil Regional	Guiapléu	2	905	0
Man	Gbangbegouine-Yati	Conseil Regional	Kagui	1	431	0
Man	Gbangbegouine-Yati	Conseil Regional	Kampala	1	357	0
Man	Gbangbegouine-Yati	Conseil Regional	Koutongouine 1	1	890	1
Man	Gbangbegouine-Yati	Conseil Regional	Koutongouine 2	1	342	0
Man	Gbangbegouine-Yati	Conseil Regional	Mlongouileu	1	1.355	2
Man	Gbangbegouine-Yati	Conseil Regional	Zonle 1	2	2.811	5
Man	Logouale	Conseil Regional	Douele	4	1.582	0
Man	Logouale	Conseil Regional	Gbe Tonigouine	1	966	1
Man	Logouale	Conseil Regional	Gbloale	3	2.691	4
Man	Logouale	Conseil Regional	Kpoagouine	1	486	0
Man	Logouale	Conseil Regional	Soapléu Dazere	2	1.496	2
Man	Man	Conseil Regional	Biakale	2	2.700	5
Man	Man	Conseil Regional	Biele	4	1.433	0
Man	Man	Conseil Regional	Bogouine 1	2	748	0
Man	Man	Conseil Regional	Doueleu	2	413	0
Man	Man	Conseil Regional	Gbangbe-Douele	2	458	0
Man	Man	Conseil Regional	Gbangbegouine-Zele	1	889	1
Man	Man	Conseil Regional	Gbatongouin	4	1.105	0
Man	Man	Conseil Regional	Gouimpleu 2	2	967	0
Man	Man	Conseil Regional	Gueupléu	1	632	1
Man	Man	Conseil Regional	Kiele	7	2.818	0
Man	Man	Conseil Regional	Lamapléu	2	832	0
Man	Man	Conseil Regional	Melapléu	4	1.071	0
Man	Man	Conseil Regional	Ouledépléu	1	368	0

Département	Sous-Préfecture	Collectivité Territoriale	Village	nb PE	Population	Besoins
Man	Man	Conseil Regional	Tiakeupleu	1	284	0
Man	Man	Conseil Regional	Zeregouin	2	247	0
Man	Podiagouine	Conseil Regional	Biongouine	1	1.141	2
Man	Podiagouine	Conseil Regional	Bogouine	1	743	1
Man	Podiagouine	Conseil Regional	Daine	4	3.402	5
Man	Podiagouine	Conseil Regional	Dole	0	95	0
Man	Podiagouine	Conseil Regional	Douleu	3	2.258	3
Man	Podiagouine	Conseil Regional	Gbangbegouine	1	773	1
Man	Podiagouine	Conseil Regional	Gbepleu	1	403	0
Man	Podiagouine	Conseil Regional	Gloleu	4	5.019	9
Man	Podiagouine	Conseil Regional	Gotongouine-Blouno	1	544	0
Man	Podiagouine	Conseil Regional	Lonle	0	79	0
Man	Podiagouine	Conseil Regional	Nionle Kpampoupleu	2	2.114	3
Man	Podiagouine	Conseil Regional	Nionleu Gouepleu	3	1.771	1
Man	Podiagouine	Conseil Regional	Oulai Yaopleu	0	670	2
Man	Podiagouine	Conseil Regional	Podiagouine	4	2.194	1
Man	Podiagouine	Conseil Regional	Vagouine	1	488	0
Man	Sandougou-Soba	Conseil Regional	Bassatima	2	1.084	1
Man	Sandougou-Soba	Conseil Regional	Beta	1	283	0
Man	Sandougou-Soba	Conseil Regional	Douodie	1	327	0
Man	Sandougou-Soba	Conseil Regional	Gbata	1	545	0
Man	Sandougou-Soba	Conseil Regional	Gbatodie	1	332	0
Man	Sandougou-Soba	Conseil Regional	Gbofesso-Douma	1	240	0
Man	Sandougou-Soba	Conseil Regional	Gbofesso-Sama	1	1.136	2
Man	Sandougou-Soba	Conseil Regional	Gotonie	0	89	0
Man	Sandougou-Soba	Conseil Regional	Kpassa-Godie	2	205	0
Man	Sandougou-Soba	Conseil Regional	Sandougou-Soba	6	1.916	0
Man	Sandougou-Soba	Conseil Regional	Sokourala	1	717	1
Man	Sandougou-Soba	Conseil Regional	Tegouin	1	246	0
Man	Sandougou-Soba	Conseil Regional	Yorogouele	1	207	0
Man	Sandougou-Soba	Conseil Regional	Zangouine	2	155	0
Man	Sandougou-Soba	Conseil Regional	Zeregbadie	1	264	0

Département	Sous-Préfecture	Collectivité Territoriale	Village	nb PE	Population	Besoins
Man	Sangouine	Conseil Regional	Blepleu	2	3.079	6
Man	Sangouine	Conseil Regional	Drangouine	1	1.864	4
Man	Sangouine	Conseil Regional	Gbagbepleu	1	404	0
Man	Sangouine	Conseil Regional	Kpampleu	1	432	0
Man	Sangouine	Conseil Regional	Kpanzaopleu	1	1.753	3
Man	Sangouine	Conseil Regional	Ligbale 1	1	1.400	3
Man	Sangouine	Conseil Regional	Ligbale 2	1	1.872	4
Man	Sangouine	Conseil Regional	Tiapleu	1	568	0
Man	Yapleu	Conseil Regional	Tontigouine Douanzere	2	1.163	1
Man	Yapleu	Conseil Regional	Yapleu	6	6.572	10
Man	Zagoue	Conseil Regional	Deoule	3	1.332	0
Man	Zagoue	Conseil Regional	Gboanle	1	133	0
Man	Zagoue	Conseil Regional	Gboapeuloule	2	624	0
Man	Zagoue	Conseil Regional	Glegouin	1	295	0
Man	Zagoue	Conseil Regional	Gouetinba	3	1.222	0
Man	Zagoue	Conseil Regional	Singouin	2	558	0
Man	Zagoue	Conseil Regional	Zagoue	4	1.246	0
Man	Ziogouine	Conseil Regional	Diapleu	1	1.359	2
Man	Ziogouine	Conseil Regional	Dioule	1	810	1
Man	Ziogouine	Conseil Regional	Gouegouine	1	832	1
Man	Ziogouine	Conseil Regional	Gouetile	2	1.184	1
Man	Ziogouine	Conseil Regional	Kassiogouine	1	532	0
Man	Ziogouine	Conseil Regional	Lozonle	1	422	0
Man	Ziogouine	Conseil Regional	Tontigouine	1	161	0
Man	Ziogouine	Conseil Regional	Trinle	1	825	1
Man	Ziogouine	Conseil Regional	Ziogouine	4	3.198	4
Sipilou	Sipilou	Conseil Regional	Gaba	0	1.393	3
Sipilou	Sipilou	Conseil Regional	Glangouale	0	1.289	3
Sipilou	Sipilou	Conseil Regional	Glanle	4	5.077	9
Sipilou	Sipilou	Conseil Regional	Koulale	1	3.654	8
Sipilou	Sipilou	Conseil Regional	Yallo	3	2.550	3
Sipilou	Yorodougou	Conseil Regional	Gangbapleu	2	5.248	11

Département	Sous-Préfecture	Collectivité Territoriale	Village	nb PE	Population	Besoins
Sipilou	Yorodougou	Conseil Regional	Gbabompleu	0	738	2
Sipilou	Yorodougou	Conseil Regional	Ouema	1	1.389	2
Sipilou	Yorodougou	Conseil Regional	Samapleu	1	3.995	9
Sipilou	Yorodougou	Conseil Regional	Yepleu	2	2.503	4
Sipilou	Yorodougou	Conseil Regional	Yorodougou	0	4.626	12
Sipilou	Yorodougou	Conseil Regional	Zocoma	3	952	0
Zouan-Hounien	Banneu	Conseil Regional	Banneu	4	4.498	7
Zouan-Hounien	Banneu	Conseil Regional	Bianhitouo	3	1.397	0
Zouan-Hounien	Banneu	Conseil Regional	Gbouagleu	4	1.388	0
Zouan-Hounien	Banneu	Conseil Regional	Guingleu	1	1.064	2
Zouan-Hounien	Banneu	Conseil Regional	Ipouata	1	476	0
Zouan-Hounien	Banneu	Conseil Regional	Ligaleu 1	2	1.037	1
Zouan-Hounien	Banneu	Conseil Regional	Ligaleu 2	1	411	0
Zouan-Hounien	Banneu	Conseil Regional	Mouantouo	3	899	0
Zouan-Hounien	Banneu	Conseil Regional	Trogneu 1	2	865	0
Zouan-Hounien	Banneu	Conseil Regional	Zongopleu	2	1.188	1
Zouan-Hounien	Goulaleu	Conseil Regional	Dohoupleu	2	1.024	1
Zouan-Hounien	Goulaleu	Conseil Regional	Douepleu	2	572	0
Zouan-Hounien	Goulaleu	Conseil Regional	Feapleu	1	173	0
Zouan-Hounien	Goulaleu	Conseil Regional	Ganleu	1	622	1
Zouan-Hounien	Goulaleu	Conseil Regional	Gbampleu	2	777	0
Zouan-Hounien	Goulaleu	Conseil Regional	Glareu	1	875	1
Zouan-Hounien	Goulaleu	Conseil Regional	Glepleu	2	2.061	3
Zouan-Hounien	Goulaleu	Conseil Regional	Gliouleu	2	840	0
Zouan-Hounien	Goulaleu	Conseil Regional	Gouantouo	4	721	0
Zouan-Hounien	Goulaleu	Conseil Regional	Goulaleu	4	1.969	1
Zouan-Hounien	Goulaleu	Conseil Regional	Gouopleu	1	625	1
Zouan-Hounien	Goulaleu	Conseil Regional	Gueidepleu	2	550	0
Zouan-Hounien	Goulaleu	Conseil Regional	Guiamapleu	3	2.370	3
Zouan-Hounien	Goulaleu	Conseil Regional	Keatouo	1	675	1
Zouan-Hounien	Goulaleu	Conseil Regional	Koleu	1	140	0
Zouan-Hounien	Goulaleu	Conseil Regional	Kplanleu	1	571	0

Département	Sous-Préfecture	Collectivité Territoriale	Village	nb PE	Population	Besoins
Zouan-Hounien	Goulaleu	Conseil Regional	Mampléu	1	424	0
Zouan-Hounien	Goulaleu	Conseil Regional	Meapléu	1	755	1
Zouan-Hounien	Goulaleu	Conseil Regional	Seipléu	2	1.313	1
Zouan-Hounien	Goulaleu	Conseil Regional	Souapléu 1	1	700	1
Zouan-Hounien	Goulaleu	Conseil Regional	Tapléu	1	990	1
Zouan-Hounien	Goulaleu	Conseil Regional	Yeipléu	2	392	0
Zouan-Hounien	Goulaleu	Conseil Regional	Yomipléu	1	542	0
Zouan-Hounien	Goulaleu	Conseil Regional	Zeitouo	1	798	1
Zouan-Hounien	Teapléu	Conseil Regional	Bauhieleu	1	1.026	2
Zouan-Hounien	Teapléu	Conseil Regional	Beapléu	1	746	1
Zouan-Hounien	Teapléu	Conseil Regional	Blinléu	1	962	1
Zouan-Hounien	Teapléu	Conseil Regional	Bopleu	1	900	1
Zouan-Hounien	Teapléu	Conseil Regional	Bopleu 2	1	109	0
Zouan-Hounien	Teapléu	Conseil Regional	Boyapléu 1	1	228	0
Zouan-Hounien	Teapléu	Conseil Regional	Boyapléu 2	1	157	0
Zouan-Hounien	Teapléu	Conseil Regional	Danta	1	565	0
Zouan-Hounien	Teapléu	Conseil Regional	Deagbangompléu	2	910	0
Zouan-Hounien	Teapléu	Conseil Regional	Douatouo 1	21	1.020	0
Zouan-Hounien	Teapléu	Conseil Regional	Douatouo 2	1	411	0
Zouan-Hounien	Teapléu	Conseil Regional	Douepléu	2	1.230	1
Zouan-Hounien	Teapléu	Conseil Regional	Finneu	3	2.027	2
Zouan-Hounien	Teapléu	Conseil Regional	Gbeapléu	3	703	0
Zouan-Hounien	Teapléu	Conseil Regional	Gbloaleu	2	1.424	2
Zouan-Hounien	Teapléu	Conseil Regional	Glepléu	1	409	0
Zouan-Hounien	Teapléu	Conseil Regional	Kouyatouo 2	1	926	1
Zouan-Hounien	Teapléu	Conseil Regional	Leampléu-Goualeu	1	274	0
Zouan-Hounien	Teapléu	Conseil Regional	Lieupléu	1	990	1
Zouan-Hounien	Teapléu	Conseil Regional	Lonneu	3	2.419	3
Zouan-Hounien	Teapléu	Conseil Regional	Meampléu	1	626	1
Zouan-Hounien	Teapléu	Conseil Regional	Ouelleu	1	1.167	2
Zouan-Hounien	Teapléu	Conseil Regional	Petit Zeale	1	114	0
Zouan-Hounien	Teapléu	Conseil Regional	Soguinneu	1	250	0

Département	Sous-Préfecture	Collectivité Territoriale	Village	nb PE	Population	Besoins
Zouan-Hounien	Teapleu	Conseil Regional	Teapleu	4	7.740	15
Zouan-Hounien	Teapleu	Conseil Regional	Tieupleu	1	1.013	2
Zouan-Hounien	Teapleu	Conseil Regional	Tievopleu 1	1	617	1
Zouan-Hounien	Teapleu	Conseil Regional	Tievopleu 2	1	690	1
Zouan-Hounien	Teapleu	Conseil Regional	Vatouo	2	898	0
Zouan-Hounien	Teapleu	Conseil Regional	Vetouo	4	2.146	1
Zouan-Hounien	Teapleu	Conseil Regional	Zeale	8	5.008	5
Zouan-Hounien	Teapleu	Conseil Regional	Zohoueleu	2	1.331	1
Zouan-Hounien	Yelleu	Conseil Regional	Bepieu 2	4	1.078	0
Zouan-Hounien	Yelleu	Conseil Regional	Boutouo 2	1	352	0
Zouan-Hounien	Yelleu	Conseil Regional	Glogleu	2	415	0
Zouan-Hounien	Yelleu	Conseil Regional	Gohoutouo	2	662	0
Zouan-Hounien	Yelleu	Conseil Regional	Gouakatouo	2	1.160	1
Zouan-Hounien	Yelleu	Conseil Regional	Gueutouo	2	757	0
Zouan-Hounien	Yelleu	Conseil Regional	Natta-Nord	3	1.394	0
Zouan-Hounien	Yelleu	Conseil Regional	Niampleu	1	176	0
Zouan-Hounien	Yelleu	Conseil Regional	Souampleu	4	1.802	1
Zouan-Hounien	Yelleu	Conseil Regional	Yelleu	4	3.407	5
Zouan-Hounien	Zouan-Hounien	Conseil Regional	Banyouapleu	1	333	0
Zouan-Hounien	Zouan-Hounien	Conseil Regional	Bieutouo	1	2.310	5
Zouan-Hounien	Zouan-Hounien	Conseil Regional	Foleu	3	7.685	16
Zouan-Hounien	Zouan-Hounien	Conseil Regional	Gblangleu	3	1.867	2
Zouan-Hounien	Zouan-Hounien	Conseil Regional	Gbloleu	2	865	0
Zouan-Hounien	Zouan-Hounien	Conseil Regional	Gloleu	1	255	0
Zouan-Hounien	Zouan-Hounien	Conseil Regional	Gnaleu	2	1.112	1
Zouan-Hounien	Zouan-Hounien	Conseil Regional	Gningleu	3	991	0
Zouan-Hounien	Zouan-Hounien	Conseil Regional	Gouyimpleu	0	0	0
Zouan-Hounien	Zouan-Hounien	Conseil Regional	Gueiyaopleu	2	620	0
Zouan-Hounien	Zouan-Hounien	Conseil Regional	Guizreu 1	1	980	1
Zouan-Hounien	Zouan-Hounien	Conseil Regional	Kouyaguiepleu	3	1.275	0
Zouan-Hounien	Zouan-Hounien	Conseil Regional	Kpangbalapleu	1	378	0
Zouan-Hounien	Zouan-Hounien	Conseil Regional	Kroziale	3	2.125	2

Département	Sous-Préfecture	Collectivité Territoriale	Village	nb PE	Population	Besoins
Zouan-Hounien	Zouan-Hounien	Conseil Regional	Mahampléu	4	593	0
Zouan-Hounien	Zouan-Hounien	Conseil Regional	Natta-Dosseupleu	5	737	0
Zouan-Hounien	Zouan-Hounien	Conseil Regional	Niamampléu	2	1.170	1
Zouan-Hounien	Zouan-Hounien	Conseil Regional	Ouyatouo	3	1.824	2
Zouan-Hounien	Zouan-Hounien	Conseil Regional	Trodapléu	1	0	0
Zouan-Hounien	Zouan-Hounien	Conseil Regional	Zelipléu	1	306	0
Zouan-Hounien	Zouan-Hounien	Conseil Regional	Zoutouo	2	2.450	4
Zouan-Hounien	Zouan-Hounien	Conseil Regional	Zoutouo-Darra	4	883	0

6.1.2. Etat des points d'eau

Département	Sous-Préfecture	Village	PMH					BF				
			++	+	-	--	A	++	+	-	--	A
Biankouma	Biankouma	Blagouin		1		1	1					
Biankouma	Biankouma	Doüe	1	2								
Biankouma	Biankouma	Gbablasso				3						
Biankouma	Biankouma	Gbonbelo 1		2								
Biankouma	Biankouma	Gbonbelo 2										
Biankouma	Biankouma	Kandopleu	1	1								
Biankouma	Biankouma	Kanta										
Biankouma	Biankouma	Mangouin										
Biankouma	Biankouma	Sokourala				1						
Biankouma	Biankouma	Yegole				1						
Biankouma	Biankouma	Yrongouin	4		1	3						
Biankouma	Biankouma	Zouangouin		1								
Biankouma	Biankouma	Zouzouso 1		1		2						
Biankouma	Biankouma	Zouzouso 2	1	2								
Biankouma	Blapléu	Blapléu		4		2						
Biankouma	Blapléu	Gama				2						
Biankouma	Blapléu	Gbene			1	1						
Biankouma	Blapléu	Gouele		1	1							

Département	Sous-Préfecture	Village	PMH					BF					
			++	+	-	--	A	++	+	-	--	A	
Biankouma	Blapleu	Guegouin			1								
Biankouma	Blapleu	Klapleu		1		2							
Biankouma	Blapleu	Zantongouin			1	1							
Biankouma	Gbangbegouine	Blegouin	1	4		1							
Biankouma	Gbangbegouine	Ganle 1		2									
Biankouma	Gbangbegouine	Ganle 2		2									
Biankouma	Gbangbegouine	Gan-Santa		1									
Biankouma	Gbangbegouine	Gbangbegouine		2		1							
Biankouma	Gbonne	Douaguere			1								
Biankouma	Gbonne	Douene				1							
Biankouma	Gbonne	Gandie	1										
Biankouma	Gbonne	Ganne			1								
Biankouma	Gbonne	Gingle			1								
Biankouma	Gbonne	Gouetidie					1						
Biankouma	Gbonne	Gourane	1		2	1							
Biankouma	Gbonne	Gourene			1								
Biankouma	Gbonne	Kamahi	1										
Biankouma	Gbonne	Koulikoro		1									
Biankouma	Gbonne	Lotou				2							
Biankouma	Gbonne	Nane			2								
Biankouma	Gbonne	Zorole		1									
Biankouma	Gbonne	Zouandie		1									
Biankouma	Gouine	Beita		1									
Biankouma	Gouine	Ditomba				1							
Biankouma	Gouine	Douole	2	3	1	1							
Biankouma	Gouine	Gaole		1	1								
Biankouma	Gouine	Gbomba		1									
Biankouma	Gouine	Godigui		1									
Biankouma	Gouine	Gouane	1	2		1							
Biankouma	Gouine	Gouine			2								
Biankouma	Gouine	Guiane 1											

Département	Sous-Préfecture	Village	PMH					BF					
			++	+	-	--	A	++	+	-	--	A	
Biankouma	Gouine	Kokialo		4									
Biankouma	Gouine	Kpossosso		1									
Biankouma	Gouine	Mamizo		1									
Biankouma	Gouine	Sela		1									
Biankouma	Gouine	Sion		1									
Biankouma	Gouine	Soba											
Biankouma	Gouine	Souhouba											
Biankouma	Gouine	Somba	1										
Biankouma	Gouine	Tompoudie											
Biankouma	Gouine	Touoba	1	2									
Biankouma	Gouine	Zagoue-Guiane	1	1		1							
Biankouma	Kpata	Benomba			1								
Biankouma	Kpata	Dantomba				1							
Biankouma	Kpata	Digouale			2								
Biankouma	Kpata	Gaote		1	1	1							
Biankouma	Kpata	Gbagouine			1								
Biankouma	Kpata	Gbegui				1							
Biankouma	Kpata	Gbonogouele		1									
Biankouma	Kpata	Gboyoue				2							
Biankouma	Kpata	Loualeba	2										
Biankouma	Kpata	Nimbo-Sama		1	1								
Biankouma	Kpata	Ouindie		1									
Biankouma	Kpata	Yaloba				2							
Biankouma	Santa	Blita		1		1	1						
Biankouma	Santa	Bounta				2							
Biankouma	Santa	Gbale			1	1							
Biankouma	Santa	Gouale			1								
Biankouma	Santa	Gueoule				2							
Biankouma	Santa	Kpogouin				1							
Biankouma	Santa	Santa	1	2		3							
Biankouma	Santa	Tokpapeu		1		1							

Département	Sous-Préfecture	Village	PMH					BF						
			++	+	-	--	A	++	+	-	--	A		
Biankouma	Santa	Yimpouta	1											
Biankouma	Santa	Yonzonleu			1									
Danane	Daleu	Bleupleu			1									
Danane	Daleu	Daleu				2								
Danane	Daleu	Dantogouine				1								
Danane	Daleu	Diempleu			1	2								
Danane	Daleu	Douangopleu					1							
Danane	Daleu	Douapleu				1								
Danane	Daleu	Gbanleu				3								
Danane	Daleu	Gopleu				1								
Danane	Daleu	Goueupouta			1	1								
Danane	Daleu	Guizreu				1								
Danane	Daleu	Kata				1								
Danane	Daleu	Nimpleu 1				2								
Danane	Daleu	Nimpleu 2				1								
Danane	Daleu	Oua			1									
Danane	Daleu	Tiapleu				1								
Danane	Daleu	Yaguileu			1	1								
Danane	Daleu	Yalegbeupleu			1									
Danane	Daleu	Yassegouine			1	1								
Danane	Daleu	Zeregouine			2									
Danane	Daleu	Zoupleu			1	3								
Danane	Danane	Beatro			1									
Danane	Danane	Bieupleu 2				1								
Danane	Danane	Bouimpleu				1								
Danane	Danane	Deahoupleu	1		2									
Danane	Danane	Dietta				1								
Danane	Danane	Dohouapleu			1									
Danane	Danane	Gbahapleu			2	1								
Danane	Danane	Gballeu			1	1								
Danane	Danane	Gbangatouo				1								

Département	Sous-Préfecture	Village	PMH					BF					
			++	+	-	--	A	++	+	-	--	A	
Danane	Danane	Gbeadapleu			1								
Danane	Danane	Gbeunta		3	1	2							
Danane	Danane	Goleu				2							
Danane	Danane	Gouotro			1	2							
Danane	Danane	Guiapleu			3								
Danane	Danane	Guin-Houye			3	1							
Danane	Danane	Kanapleu			1								
Danane	Danane	Kedere	1										
Danane	Danane	Kpanguidouopleu				1							
Danane	Danane	Ligbeppleu			1		1						
Danane	Danane	Mouatouo				1							
Danane	Danane	Ouyaleu	1										
Danane	Danane	Pepleu 2	1		1								
Danane	Danane	Saleupleu			1	1							
Danane	Danane	Salleu				3							
Danane	Danane	Sioba				1							
Danane	Danane	Trokolimpleu				2							
Danane	Danane	Yiepleu				1							
Danane	Gbon-Houye	Bieupleu 1			1	1							
Danane	Gbon-Houye	Bonotro			1								
Danane	Gbon-Houye	Danipleu				2							
Danane	Gbon-Houye	Dankouampléu			1								
Danane	Gbon-Houye	Dehe			1	1							
Danane	Gbon-Houye	Doualeu			1	1							
Danane	Gbon-Houye	Dropleu 2			1								
Danane	Gbon-Houye	Gbantiopleu			1								
Danane	Gbon-Houye	Gbeta			1	1							
Danane	Gbon-Houye	Gbon-Houye			2								
Danane	Gbon-Houye	Glan-Houye			2	1							
Danane	Gbon-Houye	Gniglipleu 2			1								
Danane	Gbon-Houye	Guian-Houye				1							

Département	Sous-Préfecture	Village	PMH					BF				
			++	+	-	--	A	++	+	-	--	A
Danane	Gbon-Houye	Kantayole			1		1					
Danane	Gbon-Houye	Kpon-Houye			2							
Danane	Gbon-Houye	Touopleu				1						
Danane	Gbon-Houye	Yeale			1							
Danane	Kouan-Houle	Bampleu			2							
Danane	Kouan-Houle	Bouan Houye			2							
Danane	Kouan-Houle	Dohouba				1						
Danane	Kouan-Houle	Flampleu 2			2							
Danane	Kouan-Houle	Gbapleu			2							
Danane	Kouan-Houle	Gbata				1						
Danane	Kouan-Houle	Gopoupleu			3							
Danane	Kouan-Houle	Goueleu			1							
Danane	Kouan-Houle	Guetta	1									
Danane	Kouan-Houle	Gueukpopleu			1							
Danane	Kouan-Houle	Gueupleu				1						
Danane	Kouan-Houle	Gueutagbeupleu			1							
Danane	Kouan-Houle	Gueuteagbeupleu			1							
Danane	Kouan-Houle	Kohiba			1							
Danane	Kouan-Houle	Kouan-Houle	1		5	2						
Danane	Kouan-Houle	Kpanpleu Sin-Houye			2							
Danane	Kouan-Houle	Kpoleu			1	1						
Danane	Kouan-Houle	Lampleu				1						
Danane	Kouan-Houle	Lampleu 2			1							
Danane	Kouan-Houle	Mampleu			1							
Danane	Kouan-Houle	Natta			1							
Danane	Kouan-Houle	Oumpleupleu				1						
Danane	Kouan-Houle	Tieupleu			2							
Danane	Kouan-Houle	Zankagleu			1							
Danane	Kouan-Houle	Zeale				1						
Danane	Mahapleu	Beinleu	1	1		1						
Danane	Mahapleu	Blapleu	2			1						

Département	Sous-Préfecture	Village	PMH					BF				
			++	+	-	--	A	++	+	-	--	A
Danane	Mahapleu	Dropleu	2			1						
Danane	Mahapleu	Feapleu	3									
Danane	Mahapleu	Flampleu 1	3			1						
Danane	Mahapleu	Gbeleu				1						
Danane	Mahapleu	Gblepleu				2						
Danane	Mahapleu	Gouzepleu	2									
Danane	Mahapleu	Issonneu	1			1						
Danane	Mahapleu	Iyaba	1									
Danane	Mahapleu	Kangui	2									
Danane	Mahapleu	Kouyepheu		2								
Danane	Mahapleu	Kpan Gouine				2						
Danane	Mahapleu	Mantongouine	1			3						
Danane	Mahapleu	Monleu	1									
Danane	Mahapleu	Peuzigui				1						
Danane	Mahapleu	Singouine	3			1						
Danane	Mahapleu	Teapleu-Cavally	2			1						
Danane	Mahapleu	Toueuleu	1									
Danane	Mahapleu	Zoholeu		1								
Danane	Seileu	Banteadepleu			3							
Danane	Seileu	Banzandepheu			1							
Danane	Seileu	Bounta			1	1						
Danane	Seileu	Dopleu			1							
Danane	Seileu	Douatouo			1							
Danane	Seileu	Fieupheu		1								
Danane	Seileu	Gniampleu		1								
Danane	Seileu	Guedoloupleu			1							
Danane	Seileu	Kanta	1		3	1						
Danane	Seileu	Kongatouo				1						
Danane	Seileu	Kpanzegueupheu			1							
Danane	Seileu	Kpeapheu				1						
Danane	Seileu	Lieussidropleu			1							

Département	Sous-Préfecture	Village	PMH					BF					
			++	+	-	--	A	++	+	-	--	A	
Danane	Seileu	Lolleu			2								
Danane	Seileu	Messampleu			1								
Danane	Seileu	Seileu	2	1	1								
Danane	Seileu	Sohoupleu	1										
Danane	Seileu	Tonnontouo			1								
Danane	Seileu	Tron-Hounien			1								
Danane	Seileu	Vipleu			1								
Danane	Seileu	Yelleu			1								
Danane	Seileu	Yotta		1		2							
Danane	Seileu	Zangbatouo			1								
Danane	Seileu	Zanhampleu	1	2		2							
Danane	Seileu	Zan-Hounien		1		1							
Danane	Seileu	Zeugueutouo				1							
Danane	Seileu	Ziansieupleu			1								
Danane	Zonneu	Blonleu			1	2							
Danane	Zonneu	Dakoui Gouine		1	1	2							
Danane	Zonneu	Fiempleu			4								
Danane	Zonneu	Flandapleu			1	1							
Danane	Zonneu	Flangbeppleu			2	1							
Danane	Zonneu	Ganleu			1			2					
Danane	Zonneu	Gbonleu					1						
Danane	Zonneu	Guiaguien	1		1								
Danane	Zonneu	Kangbapleu			3			1					
Danane	Zonneu	Mahafahipleu			1								
Danane	Zonneu	Tahapleu	1				1						
Danane	Zonneu	Toueupleu	1		2								
Danane	Zonneu	Trogui					1						
Danane	Zonneu	Veguien	1				1						
Danane	Zonneu	Zogouine					1						
Danane	Zonneu	Zonneu			5	1							
Man	Bogouine	Bele	1	2									

Département	Sous-Préfecture	Village	PMH					BF				
			++	+	-	--	A	++	+	-	--	A
Man	Bogouine	Bogouine	3			1						
Man	Bogouine	Doyagouine		1								
Man	Bogouine	Gbalepleu				1						
Man	Bogouine	Glegouine		1								
Man	Bogouine	Glole	3									
Man	Bogouine	Gole		1								
Man	Bogouine	Gongouine 1		1		1						
Man	Bogouine	Gongouine 2	1			1						
Man	Bogouine	Gouegole		1								
Man	Bogouine	Gouekangouine						2			1	
Man	Bogouine	Guingouine		1								
Man	Bogouine	Lekpepleu		1								
Man	Bogouine	Napodiagouine		1								
Man	Bogouine	Ziogouin		1								
Man	Fagnampleu	Douagouin				1						
Man	Fagnampleu	Fangnanpleu		1		2						
Man	Fagnampleu	Gangbapleu		1								
Man	Fagnampleu	Glaiyogouin				1	1					
Man	Gbangbegouine-Yati	Bogouine 2				3						
Man	Gbangbegouine-Yati	Gbangbegouine-Yati		1		3						
Man	Gbangbegouine-Yati	Guiapleu				2						
Man	Gbangbegouine-Yati	Kagui		1								
Man	Gbangbegouine-Yati	Kampala		1								
Man	Gbangbegouine-Yati	Koutongouine 1				1						
Man	Gbangbegouine-Yati	Koutongouine 2				1						
Man	Gbangbegouine-Yati	Mlongouileu	1									
Man	Gbangbegouine-Yati	Zonle 1		1		1						
Man	Logouale	Douele	3			1						
Man	Logouale	Gbe Tonigouine	1									
Man	Logouale	Gbloale		2		1						
Man	Logouale	Kpoagouine		1								

Département	Sous-Préfecture	Village	PMH					BF				
			++	+	-	--	A	++	+	-	--	A
Man	Logouale	Soapleu Dazere				2						
Man	Man	Biakale				2						
Man	Man	Biele	1			3						
Man	Man	Bougouine 1		1		1						
Man	Man	Doueleu	1	1								
Man	Man	Gbangbe-Douele				2						
Man	Man	Gbangbegouine-Zele	1									
Man	Man	Gbatongouin	2			2						
Man	Man	Gouimpleu 2	1			1						
Man	Man	Gueupleu	1									
Man	Man	Kiele	4	1		2						
Man	Man	Lamapleu	1			1						
Man	Man	Melapleu	1			3						
Man	Man	Ouledpleu		1								
Man	Man	Tiakeupleu	1									
Man	Man	Zeregouin	2									
Man	Podiagouine	Biongouine	1									
Man	Podiagouine	Bougouine				1						
Man	Podiagouine	Daine		1	1	2						
Man	Podiagouine	Dole										
Man	Podiagouine	Douleu		2		1						
Man	Podiagouine	Gbangbegouine				1						
Man	Podiagouine	Gbepleu				1						
Man	Podiagouine	Gloleu						3			1	
Man	Podiagouine	Gotongouine-Blouno		1								
Man	Podiagouine	Lonle										
Man	Podiagouine	Nionle Kpampoupleu		1		1						
Man	Podiagouine	Nionleu Gouepleu	2	1								
Man	Podiagouine	Oulai Yaopleu										
Man	Podiagouine	Podiagouine	1	1		2						
Man	Podiagouine	Vagouine	1									

Département	Sous-Préfecture	Village	PMH					BF				
			++	+	-	--	A	++	+	-	--	A
Man	Sandougou-Soba	Bassatima				2						
Man	Sandougou-Soba	Beta										
Man	Sandougou-Soba	Douodie				1						
Man	Sandougou-Soba	Gbata				1						
Man	Sandougou-Soba	Gbatodie										
Man	Sandougou-Soba	Gbofesso-Douma										
Man	Sandougou-Soba	Gbofesso-Sama										
Man	Sandougou-Soba	Gotonie										
Man	Sandougou-Soba	Kpassa-Godie	1			1						
Man	Sandougou-Soba	Sandougou-Soba		1	1	1						
Man	Sandougou-Soba	Sokourala										
Man	Sandougou-Soba	Tegouin			1							
Man	Sandougou-Soba	Yorogouele										
Man	Sandougou-Soba	Zangouine		2								
Man	Sandougou-Soba	Zeregbadie										
Man	Sangouine	Blepleu				2						
Man	Sangouine	Drangouine				1						
Man	Sangouine	Gbagbepleu	1									
Man	Sangouine	Kpampleu				1						
Man	Sangouine	Kpanzaopleu	1									
Man	Sangouine	Ligbale 1				1						
Man	Sangouine	Ligbale 2				1						
Man	Sangouine	Tiampleu				1						
Man	Yapleu	Tontigouine Douanzere		1		1						
Man	Yapleu	Yapleu	1	2		3						
Man	Zagoue	Deoule				3						
Man	Zagoue	Gboanle	1									
Man	Zagoue	Gboapeuloule		1	1							
Man	Zagoue	Glegouin				1						
Man	Zagoue	Gouetinba			1	2						
Man	Zagoue	Singouin			1			1				

Département	Sous-Préfecture	Village	PMH					BF					
			++	+	-	--	A	++	+	-	--	A	
Man	Zagoue	Zagoue		3		1							
Man	Ziogouine	Diapleu		1									
Man	Ziogouine	Dioule		1									
Man	Ziogouine	Gouegouine				1							
Man	Ziogouine	Gouetile	1			1							
Man	Ziogouine	Kassiogouine				1							
Man	Ziogouine	Lozonle		1									
Man	Ziogouine	Tontigouine		1									
Man	Ziogouine	Trinle		1									
Man	Ziogouine	Ziogouine	3			1							
Sipilou	Sipilou	Gaba											
Sipilou	Sipilou	Glangouale											
Sipilou	Sipilou	Glanle		3	1								
Sipilou	Sipilou	Koulale				1							
Sipilou	Sipilou	Yallo	1	1		1							
Sipilou	Yorodougou	Gangbapleu		1		1							
Sipilou	Yorodougou	Gbabompleu											
Sipilou	Yorodougou	Ouema		1									
Sipilou	Yorodougou	Samapleu		1									
Sipilou	Yorodougou	Yepleu		2									
Sipilou	Yorodougou	Yorodougou											
Sipilou	Yorodougou	Zocoma	2			1							
Zouan-Hounien	Banneu	Banneu			4								
Zouan-Hounien	Banneu	Bianhitouo		1	2								
Zouan-Hounien	Banneu	Gbouagleu			1	3							
Zouan-Hounien	Banneu	Guingleu		1									
Zouan-Hounien	Banneu	Ipouata		1									
Zouan-Hounien	Banneu	Ligaleu 1			2								
Zouan-Hounien	Banneu	Ligaleu 2			1								
Zouan-Hounien	Banneu	Mouantouo			2	1							
Zouan-Hounien	Banneu	Trogleu 1				2							

Département	Sous-Préfecture	Village	PMH					BF					
			++	+	-	--	A	++	+	-	--	A	
Zouan-Hounien	Banneu	Zongopleu				2							
Zouan-Hounien	Goulaleu	Dohoupleu	1			1							
Zouan-Hounien	Goulaleu	Douepleu	2										
Zouan-Hounien	Goulaleu	Feapleu			1								
Zouan-Hounien	Goulaleu	Ganleu	1										
Zouan-Hounien	Goulaleu	Gbampleu	1			1							
Zouan-Hounien	Goulaleu	Glareu	1										
Zouan-Hounien	Goulaleu	Glepleu	2										
Zouan-Hounien	Goulaleu	Glioupleu	1			1							
Zouan-Hounien	Goulaleu	Gouantouo	1		1	2							
Zouan-Hounien	Goulaleu	Goulaleu	3			1							
Zouan-Hounien	Goulaleu	Gouopleu	1										
Zouan-Hounien	Goulaleu	Gueidepleu		1		1							
Zouan-Hounien	Goulaleu	Guiamapleu		2		1							
Zouan-Hounien	Goulaleu	Keatouo				1							
Zouan-Hounien	Goulaleu	Koleu	1										
Zouan-Hounien	Goulaleu	Kplanleu	1										
Zouan-Hounien	Goulaleu	Mampleu		1									
Zouan-Hounien	Goulaleu	Meapleu	1										
Zouan-Hounien	Goulaleu	Seipleu	1			1							
Zouan-Hounien	Goulaleu	Souapleu 1			1								
Zouan-Hounien	Goulaleu	Tapleu			1								
Zouan-Hounien	Goulaleu	Yeipleu	2										
Zouan-Hounien	Goulaleu	Yomipleu	1										
Zouan-Hounien	Goulaleu	Zeitouo		1									
Zouan-Hounien	Teapleu	Bauhiepleu			1								
Zouan-Hounien	Teapleu	Beapleu				1							
Zouan-Hounien	Teapleu	Blinleu			1								
Zouan-Hounien	Teapleu	Bopleu		1									
Zouan-Hounien	Teapleu	Bopleu 2			1								
Zouan-Hounien	Teapleu	Boyapleu 1			1								

Département	Sous-Préfecture	Village	PMH					BF					
			++	+	-	--	A	++	+	-	--	A	
Zouan-Hounien	Teapleu	Boyapleu 2		1									
Zouan-Hounien	Teapleu	Danta			1								
Zouan-Hounien	Teapleu	Deagbangompleu		1		1							
Zouan-Hounien	Teapleu	Douatouo 1	1									20	
Zouan-Hounien	Teapleu	Douatouo 2		1									
Zouan-Hounien	Teapleu	Doueppleu		1	1								
Zouan-Hounien	Teapleu	Finneu			2	1							
Zouan-Hounien	Teapleu	Gbeapleu			3								
Zouan-Hounien	Teapleu	Gbloaleu		1		1							
Zouan-Hounien	Teapleu	Glepleu	1										
Zouan-Hounien	Teapleu	Kouyatouo 2			1								
Zouan-Hounien	Teapleu	Leampleu-Goualeu		1									
Zouan-Hounien	Teapleu	Lieupleu		1									
Zouan-Hounien	Teapleu	Lonneu		1	1	1							
Zouan-Hounien	Teapleu	Meampleu				1							
Zouan-Hounien	Teapleu	Ouelleu				1							
Zouan-Hounien	Teapleu	Petit Zeale				1							
Zouan-Hounien	Teapleu	Soguinneu				1							
Zouan-Hounien	Teapleu	Teapleu			3	1							
Zouan-Hounien	Teapleu	Tieupleu				1							
Zouan-Hounien	Teapleu	Tievopleu 1	1										
Zouan-Hounien	Teapleu	Tievopleu 2			1								
Zouan-Hounien	Teapleu	Vatouo			1	1							
Zouan-Hounien	Teapleu	Vetouo		2	1	1							
Zouan-Hounien	Teapleu	Zeale		2	1	1						4	
Zouan-Hounien	Teapleu	Zohoueleu		2									
Zouan-Hounien	Yelleu	Beppleu 2	1		3								
Zouan-Hounien	Yelleu	Boutouo 2			1								
Zouan-Hounien	Yelleu	Glogleu		1		1							
Zouan-Hounien	Yelleu	Gohoutouo				2							
Zouan-Hounien	Yelleu	Gouakatouo				2							

Département	Sous-Préfecture	Village	PMH					BF				
			++	+	-	--	A	++	+	-	--	A
Zouan-Hounien	Yelleu	Gueutouo				2						
Zouan-Hounien	Yelleu	Natta-Nord			1	2						
Zouan-Hounien	Yelleu	Niampleu			1							
Zouan-Hounien	Yelleu	Souampleu		1	1	2						
Zouan-Hounien	Yelleu	Yelleu	1		1	2						
Zouan-Hounien	Zouan-Hounien	Banyouapleu				1						
Zouan-Hounien	Zouan-Hounien	Bieutouo			1							
Zouan-Hounien	Zouan-Hounien	Foleu			1	2						
Zouan-Hounien	Zouan-Hounien	Gblangleu			2	1						
Zouan-Hounien	Zouan-Hounien	Gbloleu			1	1						
Zouan-Hounien	Zouan-Hounien	Goleu				1						
Zouan-Hounien	Zouan-Hounien	Gnaleu			1	1						
Zouan-Hounien	Zouan-Hounien	Gningleu			3							
Zouan-Hounien	Zouan-Hounien	Gouyimpleu										
Zouan-Hounien	Zouan-Hounien	Gueiyaopleu			2							
Zouan-Hounien	Zouan-Hounien	Guizreu 1			1							
Zouan-Hounien	Zouan-Hounien	Kouyaguiepleu				3						
Zouan-Hounien	Zouan-Hounien	Kpangbalapleu			1							
Zouan-Hounien	Zouan-Hounien	Kroziale			3							
Zouan-Hounien	Zouan-Hounien	Mahampleu	2					2				
Zouan-Hounien	Zouan-Hounien	Natta-Dosseupleu			2	3						
Zouan-Hounien	Zouan-Hounien	Niamampleu			2							
Zouan-Hounien	Zouan-Hounien	Ouyatouo			1	2						
Zouan-Hounien	Zouan-Hounien	Trodapleu			1							
Zouan-Hounien	Zouan-Hounien	Zelipleu			1							
Zouan-Hounien	Zouan-Hounien	Zoutouo			2							
Zouan-Hounien	Zouan-Hounien	Zoutouo-Darra			2	2						

Légende :

++ : Bon	+: Bon mais entretien nécessaire (changement de pièces d'usure)
- : Mauvais et réparation nécessaire (pièces importantes à changer)	-- : En panne (réhabilitation nécessaire)
A : Abandonnée	

6.1.3. Etat des points d'eau dans les infrastructures sociales

Département	Sous-Préfecture	Village	Type d'infrastructure	Nom de l'infrastructure	Etat
Biankouma	Biankouma	Blagouin	Dispensaire	DISPENSAIRE RURAL DE BLAGOUIN	--
Biankouma	Biankouma	Gbablasso	Dispensaire	DISPENSAIRE RURAL GBABLASSO	
Biankouma	Biankouma	Gbablasso	Ecole primaire	EPP GABA	0
Biankouma	Biankouma	Gbablasso	Ecole primaire	EPP YALLO	0
Biankouma	Biankouma	Gbablasso	Ecole primaire	Epp GBABLASSO	--
Biankouma	Biankouma	Gbonbelo 1	Dispensaire	DISPENSAIRE	0
Biankouma	Biankouma	Gbonbelo 1	Ecole primaire	EPP GBOMBELO 1	0
Biankouma	Biankouma	Kandopleu	Ecole primaire	EPP SEMA	0
Biankouma	Biankouma	Mangouin	Ecole primaire	EPP MANGUIN	--
Biankouma	Biankouma	Yegole	Ecole primaire	EPP YEGOLE	++
Biankouma	Biankouma	Yrongouin	Maternité	MATERNITE	0
Biankouma	Biankouma	Yrongouin	Ecole primaire	EPP KANDOPLEU	0
Biankouma	Biankouma	Zouangouin	Ecole primaire	EPP ZOUANGOUIN	+
Biankouma	Biankouma	Zouzouso 2	Ecole primaire	EPP SOUANDALA ZOUZOUSSO_3	
Biankouma	Biankouma	Zouzouso 2	Ecole primaire	EPP DOUE ZOUZOUSSO	0
Biankouma	Blapleu	Blapleu	Sous-préfecture	SOUS, PREFECTURE	++
Biankouma	Blapleu	Blapleu	Ecole primaire	EPP, BLAPLEU	++
Biankouma	Blapleu	Blapleu	Dispensaire	DISPENSAIRE	+
Biankouma	Blapleu	Gama	Ecole primaire	EPP, GAMA	++
Biankouma	Blapleu	Gbene	Ecole primaire	ECOLE, PRIMAIRE	0
Biankouma	Blapleu	Gouele	Ecole primaire	ECOLE, PRIMAIRE	0
Biankouma	Blapleu	Guegouin	Ecole primaire	ECOLE, PRIMAIRE	
Biankouma	Blapleu	Klapleu	Ecole primaire	EPP	0
Biankouma	Blapleu	Zantongouin	Ecole préscolaire	EPP	0
Biankouma	Gbangbegouine	Blegouin	Ecole primaire	EPP KOULALE	0
Biankouma	Gbangbegouine	Blegouin	Ecole primaire	EPP GbEGOUIN	0
Biankouma	Gbangbegouine	Ganle 1	Ecole primaire	EPP GANLE1	
Biankouma	Gbangbegouine	Ganle 2	Ecole primaire	EPP GANLE 2	
Biankouma	Gbangbegouine	Gan-Santa	Ecole primaire	EPP GAN SANTA	
Biankouma	Gbangbegouine	Gbangbegouine	Ecole primaire	EPP GBANGBEGOUINE	

Département	Sous-Préfecture	Village	Type d'infrastructure	Nom de l'infrastructure	Etat
Biankouma	Gbangbegouine	Gbangbegouine	Dispensaire	DISPENSARE	
Biankouma	Gbangbegouine	Gbangbegouine	Ecole secondaire	COLLEGE MODERNE GBANGBEGOUINE	++
Biankouma	Gbonne	Douaguere	Ecole primaire	ECOLE, PRIMAIRE	-
Biankouma	Gbonne	Douene	Ecole primaire	ECOLE, PRIMAIRE	0
Biankouma	Gbonne	Gandie	Ecole primaire	ECOLE, PRIMAIRE	++
Biankouma	Gbonne	Gouetidie	Ecole primaire	EPP, GOUETIDIE	0
Biankouma	Gbonne	Gourane	Dispensaire	DISPENSARE	0
Biankouma	Gbonne	Gourane	Ecole primaire	ECOLE, PRIMAIRE	++
Biankouma	Gbonne	Gourene	Ecole primaire	ECOLE, PRIMAIRE	++
Biankouma	Gbonne	Koulikoro	Ecole primaire	ECOLE, PRIMAIRE. PUBLIQUE	
Biankouma	Gbonne	Koulikoro	Dispensaire	DISPENSARE, RURAL	
Biankouma	Gbonne	Nane	Ecole primaire	ECOLE, PRIMAIRE	-
Biankouma	Gbonne	Zorole	Ecole primaire	ECOLE, PRIMAIRE	+
Biankouma	Gouine	Douole	Ecole primaire	Ecole	0
Biankouma	Gouine	Douole	Ecole primaire	EPP GLANLE 1	0
Biankouma	Gouine	Gouane	Dispensaire	DISPENSARE RURAL GOUANE	
Biankouma	Gouine	Gouane	Ecole primaire	EPP GOUANE	0
Biankouma	Gouine	Gouine	Ecole primaire	EPP GOUINE	++
Biankouma	Gouine	Gouine	Dispensaire	DISPENSARE RURAL	++
Biankouma	Gouine	Kokialo	Dispensaire	DISPENSARE KOKIALO	
Biankouma	Gouine	Kokialo	Ecole primaire	EPP KOKILO	
Biankouma	Gouine	Sion	Ecole primaire	EPP SION	
Biankouma	Gouine	Soba	Ecole primaire	EPP SOBA	
Biankouma	Gouine	Sououba	Ecole primaire	EPP SOHOUBA	
Biankouma	Gouine	Somba	Ecole primaire	EPP SOMBA 1	
Biankouma	Gouine	Somba	Ecole primaire	EPP SOMBA 2	0
Biankouma	Gouine	Zagoue-Guiane	Ecole primaire	EPP GUIZATO	
Biankouma	Kpata	Benomba	Ecole primaire	ECOLE, PRIMAIRE	0
Biankouma	Kpata	Dantomba	Ecole primaire	ECOLE PRIMAIRE	0
Biankouma	Kpata	Digouale	Ecole primaire	ECOLE, PRIMAIRE	0
Biankouma	Kpata	Gboyoue	Ecole primaire	PAS, DE. pMH	0
Biankouma	Kpata	Nimbo-Sama	Ecole primaire	ECOLE, PRIMAIRE	0

Département	Sous-Préfecture	Village	Type d'infrastructure	Nom de l'infrastructure	Etat
Biankouma	Kpata	Yaloba	Ecole primaire	ECOLE, PRIMAIRE	
Biankouma	Santa	Blita	Ecole primaire	ECOLE, PRIMAIRE	++
Biankouma	Santa	Blita	Dispensaire	DISPENSARE	++
Biankouma	Santa	Bounta	Ecole primaire	ECOLE, PRIMAIRE	0
Biankouma	Santa	Gbale	Ecole primaire	ECOLE, PRIMAIRE	++
Biankouma	Santa	Gueoule	Dispensaire	DISPENSARE	0
Biankouma	Santa	Gueoule	Ecole primaire	ECOLE, PRIMAIRE	0
Biankouma	Santa	Gueoule	Ecole primaire	ECOLE, PRIMAIRE	0
Biankouma	Santa	Kpogouin	Ecole primaire	ECOLE, PRIMAIRE	++
Biankouma	Santa	Santa	Ecole primaire	ECOLE, PRIMAIRE	0
Biankouma	Santa	Santa	Ecole primaire	ECOLE, PRIMAIRE. 1	0
Biankouma	Santa	Santa	Ecole primaire	ECOLE PRIMAIRE	0
Biankouma	Santa	Santa	Sous-préfecture	SOUS, PREFECTURE	0
Biankouma	Santa	Tokpableu	Ecole primaire	ECOLE, PRIMAIRE	++
Biankouma	Santa	Yimpouta	Ecole primaire	ECOLE, PRIMAIRE	++
Biankouma	Santa	Yonzonleu	Ecole primaire	ECOLE, PRIMAIRE	++
Danane	Daleu	Bleupleu	Ecole primaire	EPP BLEUPLEU	
Danane	Daleu	Daleu	Maternité	MATERNITE DE DALEU	
Danane	Daleu	Daleu	Ecole primaire	EPP DALEU 2	
Danane	Daleu	Daleu	Ecole primaire	EPP DALEU 1	
Danane	Daleu	Daleu	Dispensaire	CENTRE DE SANTE URBAIN DE DALEU	
Danane	Daleu	Daleu		CAMP EAUX ET FORETS	
Danane	Daleu	Dantogouine	Ecole primaire	EPP DANTONGOUINE	--
Danane	Daleu	Diempleu	Ecole primaire	EPP DIEMPLEU 1	
Danane	Daleu	Diempleu	Maternité	EPP DIEMPLEU 2	
Danane	Daleu	Douangopleu	Ecole primaire	EPP DOUANGOPLEU	
Danane	Daleu	Douapleu	Ecole primaire	EPP DOUAPLEU	
Danane	Daleu	Gbanleu	Ecole primaire	EPP GBANLEU	
Danane	Daleu	Gbanleu	Ecole secondaire	EPP BOUIMPLEU	
Danane	Daleu	Gopleu	Ecole primaire	EPP GOPLEU	
Danane	Daleu	Goueupouta	Ecole primaire	GOUEUPOUTA	
Danane	Daleu	Guizreu	Ecole primaire	EPP GUIZREU	

Département	Sous-Préfecture	Village	Type d'infrastructure	Nom de l'infrastructure	Etat
Danane	Daleu	Kata	Ecole primaire	EPP KATA	
Danane	Daleu	Nimpleu 1	Ecole primaire	EPP NIMPLEU 1	
Danane	Daleu	Nimpleu 2	Ecole primaire	EPP NIMPLEU	
Danane	Daleu	Oua	Dispensaire	Centre Sante de OUA	
Danane	Daleu	Oua	Ecole primaire	EPP OUA	
Danane	Daleu	Yaguileu	Ecole primaire	EPP YAGUILEU	
Danane	Daleu	Yalegbeupleu	Ecole primaire	EPP YALEGBEUPLEU	
Danane	Daleu	Yasseguine	Ecole primaire	EPP YASSEGOUINE	
Danane	Daleu	Zeregouine	Ecole primaire	EPP ZEREGOUINE	0
Danane	Daleu	Zoupleu	Dispensaire	CENTRE DE SANTE RURAL DE ZOUPLEU	
Danane	Daleu	Zoupleu	Ecole primaire	EPP ZOUPLEU	
Danane	Danane	Bouimpleu	Ecole primaire	EPP BOUIMPLEU	0
Danane	Danane	Deahouepieu	Ecole primaire	EPP DEAHOUEPLEU	0
Danane	Danane	Dietta	Ecole primaire	EPP DIETTA	
Danane	Danane	Gbahapleu	Ecole primaire	EPP GAHAPLEU	
Danane	Danane	Gbahapleu	Ecole primaire	EPP DOHOUBA	0
Danane	Danane	Gballeu	Ecole primaire	EPP GBALLEU	0
Danane	Danane	Gbeunta	Dispensaire	DISPENSARE GBEUNTA	+
Danane	Danane	Gbeunta	Ecole primaire	EPP GBEUNTA	--
Danane	Danane	Goleu	Ecole primaire	EPP OMPLEUPLEU	0
Danane	Danane	Goleu	Ecole primaire	EPP GOLEU	0
Danane	Danane	Gouotro	Ecole primaire	G S DE GOUTRO	
Danane	Danane	Gouotro	Dispensaire	DISPENSARE DE GOUTRO	+
Danane	Danane	Guiapleu	Ecole primaire	EPP GUIAPLEU	0
Danane	Danane	Guin-Houye	Ecole primaire	EPP GUIN_HOUYE	-
Danane	Danane	Kedere	Ecole primaire	EPP KEDERE	0
Danane	Danane	Kpanguidouopleu	Ecole préscolaire	EPP KPANGUIDOUPLEU	0
Danane	Danane	Mouatouo	Ecole primaire	EPP MOUATOUO	0
Danane	Danane	Pepleu 2	Ecole primaire	EPP PEPELU 2	0
Danane	Danane	Saleupleu	Ecole primaire	EPP SALLEUPLEU	0
Danane	Danane	Salleu	Ecole primaire	EPP SAHALEU	
Danane	Danane	Sioba	Ecole primaire	EPP SIOBA	

Département	Sous-Préfecture	Village	Type d'infrastructure	Nom de l'infrastructure	Etat
Danane	Danane	Trokolimpleu	Ecole primaire	GS TROKOLIMPLEU	
Danane	Danane	Yiepleu	Ecole primaire	EPP YIEPLEU	
Danane	Gbon-Houye	Bieupleu 1	Ecole primaire	EPP BIEUPLEU 1	0
Danane	Gbon-Houye	Bonotro	Ecole primaire	EPP BONOTRO	0
Danane	Gbon-Houye	Danipleu	Dispensaire	DISPENSARE RURAL	0
Danane	Gbon-Houye	Danipleu	Ecole primaire	EPP DANIPLEU	0
Danane	Gbon-Houye	Doualeu	Ecole primaire	EPP DOUALEU	0
Danane	Gbon-Houye	Dropleu 2	Ecole primaire	EPP DROPLEU2	0
Danane	Gbon-Houye	Gbantiopleu	Ecole primaire	EPP GBANTIOPLEU	0
Danane	Gbon-Houye	Gbeta	Ecole primaire	EPP GBETA	0
Danane	Gbon-Houye	Gbeta	Dispensaire	DISPENSARE RURAL	0
Danane	Gbon-Houye	Gbon-Houye	Ecole primaire	EPP GBON HOUYE	0
Danane	Gbon-Houye	Glan-Houye	Ecole primaire	EPP GLAN HOUYE	0
Danane	Gbon-Houye	Glan-Houye	Dispensaire	CENTRE DE SANTE RURAL DE GLAN HOUYE	0
Danane	Gbon-Houye	Guian-Houye	Ecole primaire	EPP GUIAN HOUYE	0
Danane	Gbon-Houye	Guian-Houye	Dispensaire	DISPENSARE RURAL	0
Danane	Gbon-Houye	Kantayole	Dispensaire	DISPENSARE	0
Danane	Gbon-Houye	Kantayole	Ecole primaire	EPP KANTAYOLE	-
Danane	Gbon-Houye	Kpon-Houye	Ecole primaire	EPP KPON HOUYE	0
Danane	Gbon-Houye	Touopleu	Ecole primaire	EPP TOUOPLEU	0
Danane	Gbon-Houye	Yeale	Ecole primaire	EPP YEALE	0
Danane	Kouan-Houle	Bampleu	Ecole primaire	EPP BAMPLEU KALE	0
Danane	Kouan-Houle	Bouan Houye	Ecole primaire	EPP BOUAN HOUYE	0
Danane	Kouan-Houle	Dohouba	Ecole primaire	EPP DOHOUBA	
Danane	Kouan-Houle	Flampleu 2	Ecole primaire	EPP FLAMPLEU 2	0
Danane	Kouan-Houle	Gbapleu	Ecole primaire	EPP GBAPLEU	0
Danane	Kouan-Houle	Gbata	Ecole primaire	EPP GBATA	0
Danane	Kouan-Houle	Gopoupleu	Ecole primaire	EPP GOPOUPLEU2	0
Danane	Kouan-Houle	Gopoupleu	Ecole primaire	EPP1 GOPOUPLEU	0
Danane	Kouan-Houle	Gopoupleu	Dispensaire	DISPENSARE RURAL DE GOPOUPLEU 2	0
Danane	Kouan-Houle	Goueleu	Ecole primaire	EPP GOUELEU	0
Danane	Kouan-Houle	Guetta	Ecole primaire	EPP GUETTA	0

Département	Sous-Préfecture	Village	Type d'infrastructure	Nom de l'infrastructure	Etat
Danane	Kouan-Houle	Gueupleu	Ecole primaire	EPP ZOPLEU	0
Danane	Kouan-Houle	Gueuteagbeupleu	Ecole primaire	EPP GUEUTEAGBEUPLEU	0
Danane	Kouan-Houle	Kohiba	Ecole primaire	EPP KOHIBA	0
Danane	Kouan-Houle	Kouan-Houle	Ecole primaire	EPP FEAPLEU	0
Danane	Kouan-Houle	Kouan-Houle	Ecole primaire	EPP KOUAN HOULE	-
Danane	Kouan-Houle	Kouan-Houle	Dispensaire	DISPENSARE RURAL	-
Danane	Kouan-Houle	Kpanpleu Sin-Houye	Ecole primaire	EPP SIN HOUYE	0
Danane	Kouan-Houle	Kpoleu	Ecole primaire	EPP KPOLEU	0
Danane	Kouan-Houle	Lampleu 2	Ecole primaire	EPP LAMPLEU 2	0
Danane	Kouan-Houle	Natta	Ecole primaire	EPP NATTA	0
Danane	Kouan-Houle	Oumpleupleu	Ecole primaire	EPP OUMPLEUPLEU	
Danane	Kouan-Houle	Tieupleu	Ecole primaire	EPP TIEUPLEU 2	0
Danane	Kouan-Houle	Tieupleu	Ecole primaire	EPP TIEUPLEU 1	0
Danane	Kouan-Houle	Zankagleu	Ecole primaire	EPP ZANKAGLEU	0
Danane	Mahapleu	Beinleu	Dispensaire	DISPENSARE DE BEINLEU	0
Danane	Mahapleu	Beinleu	Ecole primaire	GROUPE SCOLAIRE BEINLEU	0
Danane	Mahapleu	Blapleu	Ecole primaire	EPP BLAPLEU	0
Danane	Mahapleu	Dropleu	Ecole primaire	EPP DROPLEU	0
Danane	Mahapleu	Feapleu	Ecole primaire	EPP FEAPLEU	0
Danane	Mahapleu	Flampleu 1	Ecole primaire	EPP FLAMPLEU	0
Danane	Mahapleu	Flampleu 1	Dispensaire	DISPENSARE FLAMPLEU	0
Danane	Mahapleu	Gblepleu	Ecole primaire	EPP GBLEPLEU	0
Danane	Mahapleu	Gouzepleu	Ecole primaire	EPP GOUEZEPLEU	0
Danane	Mahapleu	Issonneu	Ecole primaire	EPP ISSONNEU	0
Danane	Mahapleu	Kangui	Ecole primaire	EPP KANGUI	0
Danane	Mahapleu	Kouyepleu	Ecole primaire	EPP KOUYAPLEU	0
Danane	Mahapleu	Kpan Gouine	Ecole primaire	EPP KPAN_GOUINE	0
Danane	Mahapleu	Mantongouine	Ecole primaire	EPP MANTONGOUINE 1	0
Danane	Mahapleu	Peuzigui	Ecole primaire	EPP PEUZIGUI	0
Danane	Mahapleu	Singouine	Dispensaire	DISPENSARE DE SINGOUINE	0
Danane	Mahapleu	Singouine	Ecole primaire	EPP SINGOUINE	0
Danane	Mahapleu	Teapleu-Cavally	Ecole primaire	EPP TEAPLEU CAVALLY	0

Département	Sous-Préfecture	Village	Type d'infrastructure	Nom de l'infrastructure	Etat
Danane	Mahapleu	Teapleu-Cavally	Ecole primaire	EPP BOHOPLEU CAVALLY	0
Danane	Mahapleu	Toueuleu	Dispensaire	CASE DE SANTE TOUEULEU	0
Danane	Mahapleu	Toueuleu	Ecole primaire	EPP TOUEULEU	0
Danane	Seileu	Banteadepleu	Dispensaire	DR Banteapleu	0
Danane	Seileu	Banteadepleu	Ecole primaire	EPP Bampleu Blossé	0
Danane	Seileu	Fieupleu	Ecole préscolaire	Mternelle Fieupleu	0
Danane	Seileu	Fieupleu	Ecole primaire	EPP Fieupleu	0
Danane	Seileu	Gniampleu	Ecole primaire	EPP GROUPE GNIAMPLEU	0
Danane	Seileu	Gueudoloupleu	Ecole primaire	EPP GUEUDOLOUPLEU	0
Danane	Seileu	Kanta	Ecole primaire	GS KANTA BLOSSE	
Danane	Seileu	Kpanzegueupleu	Ecole primaire	EPP KPANGBEUPLEU	0
Danane	Seileu	Kpeapleu	Ecole primaire	EPP KPEAPLEU	0
Danane	Seileu	Seileu	Maternité	Marternite de Selleu	0
Danane	Seileu	Seileu	Ecole primaire	EPP DOPLEU	0
Danane	Seileu	Seileu	Ecole primaire	EPP SELLEU 1	++
Danane	Seileu	Seileu	Ecole primaire	EPP SELLEU2	--
Danane	Seileu	Sohoupleu	Ecole primaire	EPP SOHOUPLEU	0
Danane	Seileu	Sohoupleu	Dispensaire	Dispensaire Rural de Sohoupleu	0
Danane	Seileu	Yotta	Ecole primaire	EPP YOTA	0
Danane	Seileu	Zangbatouo	Ecole primaire	EPP ZANGBATOOU	0
Danane	Seileu	Zanhampleu	Ecole primaire	EPP BANZANME	0
Danane	Seileu	Zan-Hounien	Ecole primaire	EPP Zan H	0
Danane	Seileu	Zeuguetouo	Ecole primaire	EPP ZEUGUETOOU	0
Danane	Zonneu	Blonleu	Ecole primaire	GS BLONLEU	
Danane	Zonneu	Dakoui Gouine	Ecole primaire	G S, DAKOUIGOUINE	
Danane	Zonneu	Dakoui Gouine	Dispensaire	DISPENSARE DE, DAKOUIGOUINE	
Danane	Zonneu	Fiempleu	Ecole primaire	G S	
Danane	Zonneu	Fiempleu	Dispensaire	Dispensaire Fiempleu	
Danane	Zonneu	Flandapleu	Ecole primaire	EPP FLANDAPLEU_GBONLEU	-
Danane	Zonneu	Flangbepleu	Ecole primaire	EPP FLANGBEPLEU	-
Danane	Zonneu	Ganleu	Ecole primaire	GS GANLEU	
Danane	Zonneu	Kangbapleu	Ecole primaire	EPP KANGqBAPLEU	

Département	Sous-Préfecture	Village	Type d'infrastructure	Nom de l'infrastructure	Etat
Danane	Zonneu	Mahafahipleu	Ecole primaire	EPP MAPHAHIPLEU	
Danane	Zonneu	Tahapleu	Ecole primaire	EPP TAHAPLEU	
Danane	Zonneu	Toueupleu	Ecole primaire	EPP TOUEUPLEU	
Danane	Zonneu	Trogui	Ecole primaire	EPP TROGUI	
Danane	Zonneu	Veguien	Ecole primaire	EPP VEGNIEN	
Danane	Zonneu	Zogouine	Ecole primaire	EPP, ZOGOUINE	
Danane	Zonneu	Zonneu	Ecole primaire	EPP MAKAYE	
Danane	Zonneu	Zonneu	Dispensaire	DISPENSARE, DE. ZONNEU	--
Danane	Zonneu	Zonneu	Ecole primaire	GS, ZONNEU	-
Man	Bogouine	Bele	Ecole primaire	EPP BELE	-
Man	Bogouine	Doyagouine	Ecole primaire	EPP DOYAGLOINE KANLE	0
Man	Bogouine	Glegouine	Ecole primaire	EPP GLEGOUINE	++
Man	Bogouine	Glegouine	Dispensaire	DISPENSARE RURAL GLEGOUINE	0
Man	Bogouine	Glole	Ecole primaire	EPP GLOLE	0
Man	Bogouine	Gongouine 1	Ecole primaire	EPP GONGOUINE 1	0
Man	Bogouine	Gongouine 1	Dispensaire	DISPENSARE RURAL DE GONGOUINE 1	0
Man	Bogouine	Gongouine 2	Ecole primaire	EPP GONGOUINE 2	0
Man	Bogouine	Gouegole	Ecole primaire	EPP GOUEGOLE	0
Man	Bogouine	Gouekangouine	Ecole primaire	EPP GOUEKANGOUINE 1	0
Man	Bogouine	Gouekangouine	Ecole primaire	EPP GOUEKANGOUINE 2	0
Man	Bogouine	Gouekangouine	Dispensaire	CSR Gouekangouine	++
Man	Bogouine	Guinguine	Ecole primaire	EPP GUINGOUINE	0
Man	Bogouine	Lekpepleu	Ecole préscolaire	EPP LEKPEPLEU	0
Man	Bogouine	Napodiagouine	Ecole primaire	EPP NAPODIAGOJINE	0
Man	Fagnampléu	Fangnanpléu	Ecole primaire	ECOLE, PRIMAIRE	0
Man	Fagnampléu	Fangnanpléu	Dispensaire	DISPENSARE	0
Man	Fagnampléu	Gangbapléu	Ecole préscolaire	ECOLE, PRIMAIRE	0
Man	Fagnampléu	Glayogouin	Ecole primaire	ECOLE, PRIMAIRE	0
Man	Gbangbegouine-Yati	Bogouine 2	Ecole préscolaire	EPP BOGOUINE 2	0
Man	Gbangbegouine-Yati	Gbangbegouine-Yati	Dispensaire	Centre de santé rural GBANGBEGOUINE YATI	0
Man	Gbangbegouine-Yati	Gbangbegouine-Yati	Sous-préfecture	SOUS PREFECTURE GBEBGEGOUINE YATI	0
Man	Gbangbegouine-Yati	Gbangbegouine-Yati	Ecole préscolaire	EPP GBANGBEGOUINE 2	0

Département	Sous-Préfecture	Village	Type d'infrastructure	Nom de l'infrastructure	Etat
Man	Gbangbegouine-Yati	Gbangbegouine-Yati	Ecole secondaire	EPP GBANGBEGOUINE YATI 1	--
Man	Gbangbegouine-Yati	Guiapleu	Ecole primaire	EPP GUIAPLEU	0
Man	Gbangbegouine-Yati	Kampala	Ecole primaire	EPP KAMPALA	0
Man	Gbangbegouine-Yati	Mlongouileu	Dispensaire	DISPENSARE MLONGOUINE	0
Man	Gbangbegouine-Yati	Mlongouileu	Ecole préscolaire	EPP MLONGOUINE	0
Man	Gbangbegouine-Yati	Zonle 1	Ecole préscolaire	EPP ZONLE 1	0
Man	Logouale	Douele	Ecole primaire	EPP DOUELE 1 / 2	0
Man	Logouale	Gbloale	Ecole préscolaire	EPP GBLOALE 1 ET, 2	0
Man	Logouale	Gbloale	Dispensaire	CENTRE DE SANTE RURAL GBLOALE	0
Man	Logouale	Soapleu Dazere	Dispensaire	DISPENSARE RURAL SOAPLEU DAZERE	0
Man	Logouale	Soapleu Dazere	Ecole préscolaire	EPP SOAPLEU DAZERE	0
Man	Man	Biakale	Ecole primaire	EPP BIAKALE	0
Man	Man	Biele	Ecole primaire	EPP BIELE	0
Man	Man	Bogouine 1	Dispensaire	DISPENSARE DE BOUGOUINE 1	0
Man	Man	Gbangbe-Douele	Ecole primaire	EPP GBAMGBE DOUELE	0
Man	Man	Gbatongouin	Ecole secondaire	EPP GBATONGUIN 2	0
Man	Man	Gouimpleu 2	Ecole primaire	EPP GOUIMPEU 2	0
Man	Man	Gueupleu	Ecole primaire	EPP GUEPLEU	0
Man	Man	Kiele	Dispensaire	DISPENSARE RURAL DE KIELE	0
Man	Man	Kiele	Ecole primaire	EPP KIELE 2	0
Man	Man	Lamapleu	Ecole primaire	EPP LAMAPLEU	0
Man	Man	Melapleu	Ecole primaire	EPP MELAPLEU	0
Man	Man	Tiakeupleu	Ecole primaire	EPP TAKEUPLEU	0
Man	Man	Zeregouin	Ecole primaire	EPP ZEREGUOIN	0
Man	Podiagouine	Biongouine	Ecole primaire	EPP BIONGOUINE	0
Man	Podiagouine	Daine	Ecole préscolaire	Ecole, Préscolaire	0
Man	Podiagouine	Douleu	Ecole primaire	EPP DOULEU	0
Man	Podiagouine	Gbepleu	Ecole primaire	EPP GBEPLEU	0
Man	Podiagouine	Gloleu	Ecole primaire	EPP YADOULE 3	0
Man	Podiagouine	Gloleu	Ecole préscolaire	EPP YADOULE 1ET 2	++
Man	Podiagouine	Gloleu	Dispensaire	CENTRE DE SANTE RURAL YADOULE	--
Man	Podiagouine	Gotongouine-Blouno	Ecole primaire	EPP GOTONGOUINE BLOUNO	0

Département	Sous-Préfecture	Village	Type d'infrastructure	Nom de l'infrastructure	Etat
Man	Podiagouine	Nionle Kpampoupleu	Ecole primaire	NIONLE KPAMPOUPLEU	0
Man	Podiagouine	Nionle Gouepou	Ecole primaire	Ecole, Primaire	0
Man	Podiagouine	Podiagouine	Ecole primaire	EPP ZAGUIPLEU 220	0
Man	Podiagouine	Podiagouine	Ecole primaire	EPP PODIAGOUINE 3	0
Man	Podiagouine	Podiagouine	Ecole secondaire	COLLEGE MODERNE PODIAGOUINE	0
Man	Podiagouine	Podiagouine	Ecole préscolaire	EPP PODIAGOUINE 1	0
Man	Podiagouine	Podiagouine	Ecole primaire	EPP PODIAGOJINE 2	0
Man	Podiagouine	Podiagouine	Dispensaire	DISPENSARE RURAL PODIAGOJINE	0
Man	Podiagouine	Podiagouine	Ecole primaire	EPP 4	0
Man	Podiagouine	Vagouine	Ecole primaire	EPP VAGOUINE	0
Man	Sandougou-Soba	Bassatima	Ecole primaire	ECOLE, PRIMAIRE	++
Man	Sandougou-Soba	Beta	Ecole primaire	EPP, BETA	++
Man	Sandougou-Soba	Gbata	Ecole primaire	ECOLE, PRIMAIRE	
Man	Sandougou-Soba	Gbofesso-Douma	Ecole primaire	EPP, GBOFESSO. DOUMA	++
Man	Sandougou-Soba	Gbofesso-Sama	Dispensaire	DISPENSARE	++
Man	Sandougou-Soba	Sandougou-Soba	Sous-préfecture	SOUS, PREFECTURE	
Man	Sandougou-Soba	Sandougou-Soba	Dispensaire	DISPENSARE	++
Man	Sandougou-Soba	Sandougou-Soba	Ecole primaire	ECOLE, PRIMAIRE	++
Man	Sandougou-Soba	Sandougou-Soba	Ecole primaire	EPP, SANDOUGOU. SOBA	++
Man	Sandougou-Soba	Sandougou-Soba	Ecole primaire	EPP	++
Man	Sandougou-Soba	Sandougou-Soba	Ecole primaire	ECOLE, PRIMAIRE	++
Man	Sandougou-Soba	Sandougou-Soba	Ecole primaire	ECOLE, PRIMAIRE	++
Man	Sandougou-Soba	Sandougou-Soba	Ecole primaire	ECOLE, PRIMAIRE	++
Man	Sandougou-Soba	Sandougou-Soba	Ecole primaire	ECOLE, PRIMAIRE	++
Man	Sandougou-Soba	Sandougou-Soba	Ecole primaire	ECOLE, PRIMAIRE	++
Man	Sandougou-Soba	Sandougou-Soba	Ecole primaire	EPP, SANDOUGOU. SOMA	++
Man	Sandougou-Soba	Sandougou-Soba	Ecole primaire	ECOLE, PRIMAIRE	++
Man	Sandougou-Soba	Sandougou-Soba	Ecole primaire	EPP, SANDOUGOU. SOBA	++
Man	Sandougou-Soba	Sandougou-Soba	Ecole primaire	EPP, SANDOUGOU. SOBA	++
Man	Sandougou-Soba	Sandougou-Soba	Ecole primaire	EPP, SANDOUGOU. SOBA	++
Man	Sandougou-Soba	Sokourala	Ecole primaire	ECOLE, PRIMAIRE	++

Département	Sous-Préfecture	Village	Type d'infrastructure	Nom de l'infrastructure	Etat
Man	Sandougou-Soba	Tegouin	Ecole primaire	ECOLE, PRIMAIRE	
Man	Sandougou-Soba	Zangouine	Ecole primaire	ECOLE, PRIMAIRE	++
Man	Sangouine	Blepleu	Ecole primaire	EPP BLEBLEU	++
Man	Sangouine	Drangouine	Ecole primaire	EPP DRANGOINE	0
Man	Yapleu	Tontigouine Douanzere	Ecole préscolaire	EPP TONTIGOUINE DOUANZERE	0
Man	Yapleu	Yapleu	Ecole primaire	EPP YAPLEU 2	0
Man	Yapleu	Yapleu	Ecole primaire	EPP YAP'EU 1	0
Man	Yapleu	Yapleu	Centre de santé	KOUASSI JULES	--
Man	Zagoue	Deoule	Ecole primaire	Groupe, scolaire	0
Man	Zagoue	Deoule	Dispensaire	Dispensaire	0
Man	Zagoue	Gouetinba	Ecole primaire	ECOLE, PRIMAIRE	
Man	Zagoue	Singouin	Ecole primaire	ECOLE, PRIMAIRE	
Man	Zagoue	Singouin	Dispensaire	FISPENSAIRE	+
Man	Zagoue	Zagoue	Maternité	Maternite	0
Man	Zagoue	Zagoue	Ecole primaire	EPP, ZAGOU. 2	0
Man	Ziogouine	Dioule	Ecole primaire	EPP DIOULE	0
Man	Ziogouine	Gouetile	Ecole préscolaire	EPP GOUELE	0
Man	Ziogouine	Lozonle	Ecole primaire	EPP GBELE	--
Man	Ziogouine	Trinle	Dispensaire	CENTRE DE SANTE RURAL TRINLE DIAPLEU	+
Man	Ziogouine	Trinle	Ecole primaire	EPP TRINLE DIAPLEU	0
Man	Ziogouine	Ziogouine	Ecole secondaire	EPP ZIOGOUINE 1	0
Man	Ziogouine	Ziogouine	Ecole primaire	EPP ZIOGOUINE 2	0
Man	Ziogouine	Ziogouine	Dispensaire	DISPENSAIRE RURAL ZIOGOUINE	0
Sipilou	Sipilou	Glangouale	Ecole primaire	EPP GLANLE 2	0
Sipilou	Sipilou	Glanle	Ecole primaire	EPP SEKOUPLEU TERRE ROUGE	0
Sipilou	Sipilou	Glanle	Ecole primaire	EPP IBA VILLE	0
Sipilou	Sipilou	Glanle	Ecole primaire	EPP BLOMA	0
Sipilou	Sipilou	Yallo	Dispensaire	DISPENSAIRE DR	++
Sipilou	Yorodougou	Gangbapleu	Ecole primaire	EPP GAMGBAPLEU	0
Sipilou	Yorodougou	Gbabompleu	Ecole primaire	EPP GBANGOMPLEU	0
Sipilou	Yorodougou	Ouema	Ecole primaire	EPP OUEMA	
Sipilou	Yorodougou	Yepleu	Ecole primaire	EPP YEPLEU	

Département	Sous-Préfecture	Village	Type d'infrastructure	Nom de l'infrastructure	Etat
Sipilou	Yorodougou	Yorodougou	Ecole primaire	EPP YORODOUGOU 2	0
Sipilou	Yorodougou	Zocoma	Ecole primaire	EPP DRABA	--
Sipilou	Yorodougou	Zocoma	Ecole primaire	KANTA	--
Zouan-Hounien	Banneu	Banneu	Ecole primaire	G S	
Zouan-Hounien	Banneu	Banneu	Dispensaire	CENTRE DE SANTE DE BANNEU	
Zouan-Hounien	Banneu	Bianhitouo	Ecole primaire	EPP BIANHITOUO1	0
Zouan-Hounien	Banneu	Gbouagleu	Ecole primaire	EPP TROGLEU1	0
Zouan-Hounien	Banneu	Gbouagleu	Ecole primaire	EPP GBOUAGLEU	++
Zouan-Hounien	Banneu	Guingleu	Ecole primaire	EPP GUINGLEU	0
Zouan-Hounien	Banneu	Ipouata	Ecole primaire	EPP IPOUTA	0
Zouan-Hounien	Banneu	Ligaleu 1	Ecole primaire	Epp ligueleu2	++
Zouan-Hounien	Banneu	Ligaleu 1	Dispensaire	Dispensaire Rural Ligueleu1	++
Zouan-Hounien	Banneu	Ligaleu 1	Ecole primaire	EPP LIGUELEU1	++
Zouan-Hounien	Banneu	Mouantouo	Ecole primaire	EPP MOUANTOUO	0
Zouan-Hounien	Banneu	Zongopleu	Ecole primaire	EPP ZONGOPLEU	
Zouan-Hounien	Goulaleu	Dohoupleu	Ecole primaire	EPP DOHOUPLEU	0
Zouan-Hounien	Goulaleu	Douepleu	Ecole primaire	EPP DOUELEU	0
Zouan-Hounien	Goulaleu	Ganleu	Ecole primaire	EPP GANLEU	0
Zouan-Hounien	Goulaleu	Gbampleu	Ecole primaire	EPP GBAMPLEU	0
Zouan-Hounien	Goulaleu	Glepleu	CENTRE DE CENTE	DISPANSAIRE RURAL DE GLEPLEU	++
Zouan-Hounien	Goulaleu	Glepleu	Ecole primaire	EPP GLEPLEU	++
Zouan-Hounien	Goulaleu	Glioupleu	Ecole primaire	EPP GLIOULEU	0
Zouan-Hounien	Goulaleu	Gouantouo	Ecole primaire	EPP GOUANTOUO	++
Zouan-Hounien	Goulaleu	Goulaleu	Ecole primaire	EPP GROUPE SCOLAIRE DE GOULALEU	++
Zouan-Hounien	Goulaleu	Goulaleu	Dispensaire	CENTRE DE SANTE URBAIN	0
Zouan-Hounien	Goulaleu	Gouopleu	Ecole primaire	EPP GOUOPLEU	0
Zouan-Hounien	Goulaleu	Gueidepleu	Ecole primaire	EPP FOUETOULO GEUIDEPLU	0
Zouan-Hounien	Goulaleu	Guiamapleu	Dispensaire	CENTRE DE CENTE	0
Zouan-Hounien	Goulaleu	Guiamapleu	Ecole préscolaire	EPP GIAMANPLEU	0
Zouan-Hounien	Goulaleu	Keatouo	Ecole primaire	EPP KEATOUO	0
Zouan-Hounien	Goulaleu	Kplanleu	Ecole primaire	EPP KPLANLEU	0
Zouan-Hounien	Goulaleu	Mampleu	Ecole primaire	EPP MAMPLEU	0

Département	Sous-Préfecture	Village	Type d'infrastructure	Nom de l'infrastructure	Etat
Zouan-Hounien	Goulaleu	Meapleu	Ecole primaire	EPP MEAPLEU	0
Zouan-Hounien	Goulaleu	Seipleu	Ecole primaire	EPP SEIPLEU	0
Zouan-Hounien	Goulaleu	Seipleu	Dispensaire	CENTRE DE SANTE	0
Zouan-Hounien	Goulaleu	Souapleu 1	Ecole primaire	EPP SOUAPLEU 1	0
Zouan-Hounien	Goulaleu	Tapleu	Ecole primaire	EPP TAPLEU	0
Zouan-Hounien	Goulaleu	Yeipleu	Ecole primaire	EPP GLAREU	0
Zouan-Hounien	Goulaleu	Yomipleu	Ecole primaire	EPP YOMIPLEU	0
Zouan-Hounien	Goulaleu	Zeitouo	Ecole primaire	EPP ZEITOUO	0
Zouan-Hounien	Teapleu	Bopleu	Ecole primaire	EPP BOPLEU	0
Zouan-Hounien	Teapleu	Deagbangompleu	Ecole primaire	EPP DEAGOHOMPLEU	
Zouan-Hounien	Teapleu	Douatouo 1	Ecole primaire	G S DOUATOOU 1	
Zouan-Hounien	Teapleu	Douepleu	Ecole primaire	EPP DOUEPLEU	0
Zouan-Hounien	Teapleu	Finneu	Ecole primaire	EPP GUEU GONTY MICHEL	-
Zouan-Hounien	Teapleu	Gbeapleu	Ecole primaire	EPP BAUHILEU	
Zouan-Hounien	Teapleu	Gbeapleu	Ecole primaire	EPP GBEAPIEU	
Zouan-Hounien	Teapleu	Gbloaleu	Ecole primaire	GS, Gloualeu	
Zouan-Hounien	Teapleu	Glepleu	Ecole primaire	EPP GLEPLEU, DEA	
Zouan-Hounien	Teapleu	Kouyatouo 2	Ecole primaire	EPP KOUYATOOU 2	0
Zouan-Hounien	Teapleu	Leampleu-Goualeu	Ecole primaire	EPP LEAMPLEU GOUALEU	
Zouan-Hounien	Teapleu	Lieupleu	Ecole primaire	EPP LIEUPLEU	0
Zouan-Hounien	Teapleu	Lonneu	Ecole primaire	EPP GS LONNEU	
Zouan-Hounien	Teapleu	Meampleu	Ecole primaire	EPP MEAMPLEU	0
Zouan-Hounien	Teapleu	Ouelleu	Ecole primaire	EPP OUELEU	
Zouan-Hounien	Teapleu	Teapleu	Sous-préfecture	S/P DE TEAPLEU	
Zouan-Hounien	Teapleu	Teapleu	Ecole primaire	G/S	--
Zouan-Hounien	Teapleu	Teapleu	Dispensaire	CENTRE DE SANTE DE TEAPLEU	-
Zouan-Hounien	Teapleu	Tieupleu	Ecole primaire	EPP TIEUPLEU	
Zouan-Hounien	Teapleu	Tievopleu 2	Ecole primaire	EPP TIEVOPLEU	0
Zouan-Hounien	Teapleu	Tievopleu 2	Dispensaire	D R TIEVOPLEU	+
Zouan-Hounien	Teapleu	Vatouo	Ecole primaire	EPP VATOUO	0
Zouan-Hounien	Teapleu	Vetouo	Dispensaire	DISPENSARE RURAL DE VETOUO	
Zouan-Hounien	Teapleu	Vetouo	Ecole primaire	EPP GOMIMPLEU	

Département	Sous-Préfecture	Village	Type d'infrastructure	Nom de l'infrastructure	Etat
Zouan-Hounien	Teapleu	Vetouo	Ecole primaire	GS VETOUO	
Zouan-Hounien	Teapleu	Zeale	Ecole préscolaire	EPP ZEALEU 3	
Zouan-Hounien	Teapleu	Zeale	Dispensaire	DISPENSARE RURAL DE ZEALEU	
Zouan-Hounien	Teapleu	Zohoueleu	Ecole primaire	G S, ZOHOUELEU	
Zouan-Hounien	Yelleu	Bepieu 2	Ecole primaire	EPP GROUP SCOLAIRE DE BEPLEU 2	0
Zouan-Hounien	Yelleu	Glogleu	Ecole primaire	EPP GLOGLEU	0
Zouan-Hounien	Yelleu	Gouakatouo	Ecole primaire	EPP GOUAKATOUO	0
Zouan-Hounien	Yelleu	Gueutouo	Dispensaire	DISPANSARE RURAL DE GUEUTOUO	0
Zouan-Hounien	Yelleu	Gueutouo	Ecole primaire	EPP GUEUTOUO	0
Zouan-Hounien	Yelleu	Natta-Nord	Dispensaire	DISPENSARE RURAL DE NATTA NORD	--
Zouan-Hounien	Yelleu	Natta-Nord	Ecole primaire	EPP NATTA NORD	0
Zouan-Hounien	Yelleu	Yelleu	Ecole primaire	EPP YELEU 2	0
Zouan-Hounien	Yelleu	Yelleu	Ecole primaire	EPP YELEU 1	0
Zouan-Hounien	Yelleu	Yelleu	Dispensaire	CENTRE DE SANTE RURAL DE YELEU	0
Zouan-Hounien	Zouan-Hounien	Bieutouo	Ecole primaire	EPP BIETOUO	0
Zouan-Hounien	Zouan-Hounien	Floleu	Ecole primaire	EPP FLOLEU	0
Zouan-Hounien	Zouan-Hounien	Gblangleu	Ecole primaire	EPP GLANGLEU	0
Zouan-Hounien	Zouan-Hounien	Gblangleu	Dispensaire	DISPENSARE RURAL	0
Zouan-Hounien	Zouan-Hounien	Gbloleu	Ecole primaire	EPP GBOLEU	0
Zouan-Hounien	Zouan-Hounien	Gnaleu	Ecole primaire	EPP GNALEU	0
Zouan-Hounien	Zouan-Hounien	Gnaleu	Dispensaire	DISPENSARE RURAL	0
Zouan-Hounien	Zouan-Hounien	Gningleu	Ecole primaire	EPP GNIKLEU	0
Zouan-Hounien	Zouan-Hounien	Gueiyaopleu	Ecole primaire	EPP GUEIYAOPLEU	0
Zouan-Hounien	Zouan-Hounien	Guizreu 1	Ecole primaire	EPP GUIZREU1	0
Zouan-Hounien	Zouan-Hounien	Kouyaguiepleu	Ecole primaire	EPP KOUYAGUIPLEU	0
Zouan-Hounien	Zouan-Hounien	Kroziale	Ecole primaire	EPP KROZIALE	-
Zouan-Hounien	Zouan-Hounien	Kroziale	Dispensaire	DISPENSARE RURAL DE FLOLEU	0
Zouan-Hounien	Zouan-Hounien	Kroziale	Dispensaire	DISPENSARE RURAL DE KROZIALE	0
Zouan-Hounien	Zouan-Hounien	Mahampléu	Dispensaire	CSR MAMPLEU	0
Zouan-Hounien	Zouan-Hounien	Mahampléu	Ecole primaire	EPP DOMINIQUE OUATTARA (MAMPLEU)	0
Zouan-Hounien	Zouan-Hounien	Natta-Dosseupleu	Ecole primaire	EPP NATTA DOSSOPLEU	0
Zouan-Hounien	Zouan-Hounien	Niamampléu	Ecole primaire	EPP GNIAMAPLEU	0

Département	Sous-Préfecture	Village	Type d'infrastructure	Nom de l'infrastructure	Etat
Zouan-Hounien	Zouan-Hounien	Ouyatouo	Ecole primaire	EPP OUYATOUO	0
Zouan-Hounien	Zouan-Hounien	Trodapleu	Dispensaire	CENTRE DE SANTE RURAL DE TRODAPLEU	0
Zouan-Hounien	Zouan-Hounien	Zoutouo	Ecole primaire	EPP ZOUTOUO	0
Zouan-Hounien	Zouan-Hounien	Zoutouo-Darra	Ecole primaire	EPP ZOUTOUO DARRA	0
Zouan-Hounien	Zouan-Hounien	Zoutouo-Darra	Dispensaire	DISPENSARE RURAL DE ZOUTOUO DARRA	0

Légende :

++ : Bon	+: Bon mais entretien nécessaire (changement de pièces d'usure)
- : Mauvais et réparation nécessaire (pièces importantes à changer)	-- : En panne (réhabilitation nécessaire)
A : Abandonnée	0 : Absent

6.1.4. Inventaire complet (voir version électronique)

6.1.5. Etat des points d'eau, par village (voir version électronique)

6.1.6. Etat des points d'eau, par Collectivité Territoriale (voir version électronique)

6.1.7. Récapitulatif des besoins, par Collectivité Territoriale (voir version électronique)

6.1.8. Cartes (voir version électronique)

6.2. BIANKOUMA

6.2.1. Besoins en points d'eau

Département	Sous-Préfecture	Collectivité Territoriale	Village	nb PE	Population	Besoins
Biankouma	Biankouma	Biankouma	Bietondie	1	89	
Biankouma	Biankouma	Biankouma	Dingouin	2	2.029	3
Biankouma	Biankouma	Biankouma	Dio	4	1.705	
Biankouma	Biankouma	Biankouma	Fondepleu		92	
Biankouma	Biankouma	Biankouma	Gogouin	2	745	
Biankouma	Biankouma	Biankouma	Guefinso	1	297	
Biankouma	Biankouma	Biankouma	Kabakouma	8	2.830	
Biankouma	Biankouma	Biankouma	Lema	3	846	
Biankouma	Biankouma	Biankouma	The	17	752	

6.2.2. Etat des points d'eau

Département	Sous-Préfecture	Village	PMH					BF					
			++	+	-	--	A	++	+	-	--	A	
Biankouma	Biankouma	Bietondie				1							
Biankouma	Biankouma	Dingouin				2							
Biankouma	Biankouma	Dio		3		1							
Biankouma	Biankouma	Fondepleu											
Biankouma	Biankouma	Gogouin		1		1							
Biankouma	Biankouma	Guefinso		1									
Biankouma	Biankouma	Kabakouma				2		5		1			
Biankouma	Biankouma	Lema	1		1	1							
Biankouma	Biankouma	The	2	4		2					8	1	

Légende :

++ : Bon

+ : Bon mais entretien nécessaire (changement de pièces d'usure)

- : Mauvais et réparation nécessaire (pièces importantes à changer)	-- : En panne (réhabilitation nécessaire)
A : Abandonnée	

6.2.3. Etat des points d'eau dans les infrastructures sociales

Département	Sous-Préfecture	Village	Type d'infrastructure	Nom de l'infrastructure	Etat
Biankouma	Biankouma	Bietondie	Dispensaire	DISPANSAIRE	0
Biankouma	Biankouma	Bietondie	Ecole primaire	EPP	0
Biankouma	Biankouma	Bietondie	Dispensaire	DISPENSAIRE	0
Biankouma	Biankouma	Dingouin	Ecole primaire	EPP GROUPE SCOLAIRE DINGOUIN	
Biankouma	Biankouma	Dio	Dispensaire	CENTRE DE SANTE RURAL DE DIO	
Biankouma	Biankouma	Dio	Ecole primaire	EPP DIO	
Biankouma	Biankouma	Fondepleu	Ecole primaire	EPP GLANGOUALE	0
Biankouma	Biankouma	Gogouin	Ecole primaire	EPP GOGOUIN	
Biankouma	Biankouma	Guefinso	Ecole primaire	EPP GUEFINSO	
Biankouma	Biankouma	Kabakouma	Ecole primaire	EPP KABAKOUMA 2	
Biankouma	Biankouma	Kabakouma	Ecole primaire	EPP KABAKOUMA 1	++
Biankouma	Biankouma	Lema	Ecole primaire	EPP LEMA GOGOUIN	++
Biankouma	Biankouma	The	Ecole primaire	EPP SOKOURALA	0
Biankouma	Biankouma	The	Ecole primaire	EPP THE	0

Légende :

++ : Bon	+	Bon mais entretien nécessaire (changement de pièces d'usure)
- : Mauvais et réparation nécessaire (pièces importantes à changer)	-- :	En panne (réhabilitation nécessaire)
A : Abandonnée	0 :	Absent

6.2.4. Inventaire complet (voir version électronique)

6.2.5. Etat des points d'eau, par village (voir version électronique)

6.2.6. Etat des points d'eau, par Collectivité Territoriale (voir version électronique)

6.2.7. Récapitulatif des besoins, par Collectivité Territoriale (voir version électronique)

6.2.8. Cartes (voir version électronique)

6.3. BIN-HOUE

6.3.1. Besoins en points d'eau

Département	Sous-Préfecture	Collectivité Territoriale	Village	nb PE	Population	Besoins
Zouan-Hounien	Bin-Houye	Bin-Houye	Bayouopleu	1	391	
Zouan-Hounien	Bin-Houye	Bin-Houye	Dieipleu	1	554	
Zouan-Hounien	Bin-Houye	Bin-Houye	Diepleu	1	732	1
Zouan-Hounien	Bin-Houye	Bin-Houye	Dohouba		1.137	3
Zouan-Hounien	Bin-Houye	Bin-Houye	Fapleu	2	1.137	1
Zouan-Hounien	Bin-Houye	Bin-Houye	Gan-Houye	2	1.240	1
Zouan-Hounien	Bin-Houye	Bin-Houye	Gatouo 1	1	845	1
Zouan-Hounien	Bin-Houye	Bin-Houye	Gatouo 2	2	723	
Zouan-Hounien	Bin-Houye	Bin-Houye	Gontepieu	1	1.169	2
Zouan-Hounien	Bin-Houye	Bin-Houye	Gueiossiepleu	2	1.768	2
Zouan-Hounien	Bin-Houye	Bin-Houye	Gueu-Houye	2	996	
Zouan-Hounien	Bin-Houye	Bin-Houye	Guizreu 2	2	500	
Zouan-Hounien	Bin-Houye	Bin-Houye	Katouo	3	1.266	
Zouan-Hounien	Bin-Houye	Bin-Houye	Medipleu	2	1.000	1
Zouan-Hounien	Bin-Houye	Bin-Houye	Souapleu 2	1	749	1
Zouan-Hounien	Bin-Houye	Bin-Houye	Vapleu	1	888	1
Zouan-Hounien	Bin-Houye	Bin-Houye	Yaglogleu	2	717	
Zouan-Hounien	Bin-Houye	Bin-Houye	Yagotouo	1	1.821	4
Zouan-Hounien	Bin-Houye	Bin-Houye	Youampleu	2	1.721	2
Zouan-Hounien	Bin-Houye	Bin-Houye	Zogleu	1	553	
Zouan-Hounien	Bin-Houye	Bin-Houye	Zoleu	1	971	1

6.3.2. Etat des points d'eau

Département	Sous-Préfecture	Village	++	+	-	--	A	++	+	-	--	A
Zouan-Hounien	Bin-Houye	Bayoupleu				1						
Zouan-Hounien	Bin-Houye	Diepleu			1							
Zouan-Hounien	Bin-Houye	Diepleu				1						
Zouan-Hounien	Bin-Houye	Dohouba										
Zouan-Hounien	Bin-Houye	Fapleu	1		1							
Zouan-Hounien	Bin-Houye	Gan-Houye		2								
Zouan-Hounien	Bin-Houye	Gatouo 1			1							
Zouan-Hounien	Bin-Houye	Gatouo 2	2									
Zouan-Hounien	Bin-Houye	Gontepieu				1						
Zouan-Hounien	Bin-Houye	Gueiossiepleu	1			1						
Zouan-Hounien	Bin-Houye	Gueu-Houye	1			1						
Zouan-Hounien	Bin-Houye	Guizreu 2	1			1						
Zouan-Hounien	Bin-Houye	Katouo	2			1						
Zouan-Hounien	Bin-Houye	Mediepleu		1	1							
Zouan-Hounien	Bin-Houye	Souapleu 2			1							
Zouan-Hounien	Bin-Houye	Vapleu			1							
Zouan-Hounien	Bin-Houye	Yaglogleu	1			1						
Zouan-Hounien	Bin-Houye	Yagotouo			1							
Zouan-Hounien	Bin-Houye	Youampleu	1		1							
Zouan-Hounien	Bin-Houye	Zogleu			1							
Zouan-Hounien	Bin-Houye	Zoleu				1						

Légende :

++ : Bon	+	Bon mais entretien nécessaire (changement de pièces d'usure)
- : Mauvais et réparation nécessaire (pièces importantes à changer)	-- :	En panne (réhabilitation nécessaire)
A : Abandonnée		

6.3.3. Etat des points d'eau dans les infrastructures sociales

Département	Sous-Préfecture	Village	Type d'infrastructure	Nom de l'infrastructure	Etat
Zouan-Hounien	Bin-Houye	Diepleu	Ecole primaire	EPP DIEPLEU	0

Zouan-Hounien	Bin-Houye	Dohouba	Ecole primaire	EPP DOHOUBA	0
Zouan-Hounien	Bin-Houye	Fapleu	Ecole primaire	EPP FAPLEU	0
Zouan-Hounien	Bin-Houye	Gan-Houye	Ecole primaire	EPP GAN HOUYE	0
Zouan-Hounien	Bin-Houye	Gatouo 2	Ecole primaire	EPP GUATOOU 2	++
Zouan-Hounien	Bin-Houye	Gontepieu	Ecole primaire	EPP GONTEPLEU	0
Zouan-Hounien	Bin-Houye	Gueiossiepleu	Ecole primaire	EPP GUEIOSSIEPLEU	0
Zouan-Hounien	Bin-Houye	Guizreu 2	Ecole primaire	EPP GUIZREU 2	0
Zouan-Hounien	Bin-Houye	Katouo	Ecole primaire	EPP KATOOU	0
Zouan-Hounien	Bin-Houye	Medipleu	Ecole primaire	EPP ZOLEU-MEDIPLU	0
Zouan-Hounien	Bin-Houye	Souapleu 2	Ecole primaire	EPP SOUAPLEU 2	0
Zouan-Hounien	Bin-Houye	Vapleu	Ecole primaire	EPP VAPLEU	0
Zouan-Hounien	Bin-Houye	Yaglogleu	Ecole primaire	EPP YAGLOGLEU	0
Zouan-Hounien	Bin-Houye	Yagotouo	Ecole primaire	EPP YAGOTOOU	0
Zouan-Hounien	Bin-Houye	Youampleu	Ecole primaire	EPP YOUAMPLEU	-
Zouan-Hounien	Bin-Houye	Zogleu	Ecole primaire	EPP ZOGLEU	0

Légende :

++ : Bon	+: Bon mais entretien nécessaire (changement de pièces d'usure)
- : Mauvais et réparation nécessaire (pièces importantes à changer)	-- : En panne (réhabilitation nécessaire)
A : Abandonnée	0 : Absent

6.3.4. Inventaire complet (voir version électronique)

6.3.5. Etat des points d'eau, par village (voir version électronique)

6.3.6. Etat des points d'eau, par Collectivité Territoriale (voir version électronique)

6.3.7. Récapitulatif des besoins, par Collectivité Territoriale (voir version électronique)

6.3.8. Cartes (voir version électronique)

6.4. DANANE

6.4.1. Besoins en points d'eau

Département	Sous-Préfecture	Collectivité Territoriale	Village	nb PE	Population	Besoins
Danane	Danane	Danane	Blizreu	2	531	
Danane	Danane	Danane	Bouagleu 1	2		
Danane	Danane	Danane	Bouagleu 2	2		
Danane	Danane	Danane	Bouleu	1	1.180	2
Danane	Danane	Danane	Danane	3	60.645	149
Danane	Danane	Danane	Deagbaloupleu	1	527	
Danane	Danane	Danane	Deamangbeupleu	1	1.091	2
Danane	Danane	Danane	Diotouo	1	1.285	2
Danane	Danane	Danane	Dongouine	5	1.866	
Danane	Danane	Danane	Dougoueleu	2	657	
Danane	Danane	Danane	Drongouine	4	1.736	
Danane	Danane	Danane	Ganhiba	1	1.135	2
Danane	Danane	Danane	Gopieu	1	179	
Danane	Danane	Danane	Goualeu	1	554	
Danane	Danane	Danane	Kinneu	1	1.353	2
Danane	Danane	Danane	Koyatrogbeupleu	1	265	
Danane	Danane	Danane	Kpakiepleu	2	667	
Danane	Danane	Danane	Sogale	3	750	
Danane	Danane	Danane	Soueupleu	1	180	
Danane	Danane	Danane	Tieukpolopleu	1	818	1
Danane	Danane	Danane	Tintouo	1	286	
Danane	Danane	Danane	Trodelepleu	2	603	
Danane	Danane	Danane	Trouimpleu	1	1.000	2
Danane	Danane	Danane	Trozandepu	1	491	
Danane	Danane	Danane	Yoleu	2	1.625	2
Danane	Danane	Danane	Youdepleu	1	485	

Département	Sous-Préfecture	Collectivité Territoriale	Village	nb PE	Population	Besoins
Danane	Danane	Danane	Zoleu	3	1.099	
Danane	Danane	Danane	Zoueupleu		449	1

6.4.2. Etat des points d'eau

Département	Sous-Préfecture	Village	PMH					BF				
			++	+	-	--	A	++	+	-	--	A
Danane	Danane	Blizreu			1	1						
Danane	Danane	Bouagleu 1				2						
Danane	Danane	Bouagleu 2	1			1						
Danane	Danane	Bouleu					1					
Danane	Danane	Deagbaloupleu	1									
Danane	Danane	Deamangbeupleu			1							
Danane	Danane	Diotouo		1								
Danane	Danane	Dongouine			4	1						
Danane	Danane	Dougoueleu			2							
Danane	Danane	Drongouine	3		1							
Danane	Danane	Ganhiba			1							
Danane	Danane	Gopieu					1					
Danane	Danane	Goualeu			1							
Danane	Danane	Kinneu		1								
Danane	Danane	Koyatrogbeupleu			1							
Danane	Danane	Kpakiepleu			2							
Danane	Danane	Sogale	3									
Danane	Danane	Soueupleu					1					
Danane	Danane	Tieukpolopleu		1								
Danane	Danane	Tintouo				1						
Danane	Danane	Trodelepleu	1		1							
Danane	Danane	Trouimpleu	1									
Danane	Danane	Trozandepleu	1									
Danane	Danane	Yoleu	1		1							

Département	Sous-Préfecture	Village	PMH					BF				
			++	+	-	--	A	++	+	-	--	A
Danane	Danane	Youdepleu	1									
Danane	Danane	Zoleu	2		1							
Danane	Danane	Zoueupleu										

Légende :

++ : Bon	+	Bon mais entretien nécessaire (changement de pièces d'usure)
- : Mauvais et réparation nécessaire (pièces importantes à changer)	-- :	En panne (réhabilitation nécessaire)
A : Abandonnée		

6.4.3. Etat des points d'eau dans les infrastructures sociales

Département	Sous-Préfecture	Village	Type d'infrastructure	Nom de l'infrastructure	Etat
Danane	Danane	Blizreu	Ecole primaire	EPP BLIZREU	
Danane	Danane	Bouagleu 1	Ecole primaire	EPP BOUAGLEU	0
Danane	Danane	Bouagleu 2	Ecole primaire	EPP BOUAGLEU	0
Danane	Danane	Bouleu	Ecole primaire	EPP BOULEU	0
Danane	Danane	Danane	Ecole primaire	EPP SALEUPLEU	0
Danane	Danane	Danane	Ecole primaire	EPP KOYAMPLEU	0
Danane	Danane	Dongouine	Ecole primaire	EPP DONGOUINE	0
Danane	Danane	Dongouine	Dispensaire	DISPENSAIRE	0
Danane	Danane	Dougoueleu	Ecole primaire	EPP DOUGOUELEU	0
Danane	Danane	Drongouine	Dispensaire	DISPENSAIRE	0
Danane	Danane	Drongouine	Ecole primaire	EPP DRONGOUINE	0
Danane	Danane	Goualeu	FOIYE DES JEUNES	FOIYE DES JEUNES	0
Danane	Danane	Kinneu	Ecole primaire	EPP KINNEU	0
Danane	Danane	Koyatrogbeupleu	Ecole secondaire	EPP KOYATROGBEUPLEU	
Danane	Danane	Kpakiepleu	Ecole primaire	EPP KPAKIEPLEU	0
Danane	Danane	Sogale	Ecole primaire	EPP SOGALEU	0
Danane	Danane	Sogale		AUCUN	++
Danane	Danane	Soueupleu	Ecole primaire	EPP SOUEUPLEU	0
Danane	Danane	Tieukpoloupleu	Ecole primaire	EPP TIEUKPOLOUPLEU	0

Département	Sous-Préfecture	Village	Type d'infrastructure	Nom de l'infrastructure	Etat
Danane	Danane	Yoleu	Ecole primaire	EPP YOLEU	0
Danane	Danane	Yoleu	Dispensaire	CENTRE DE SANTE	0

Légende :

++ : Bon	+: Bon mais entretien nécessaire (changement de pièces d'usure)
- : Mauvais et réparation nécessaire (pièces importantes à changer)	-- : En panne (réhabilitation nécessaire)
A : Abandonnée	0 : Absent

6.4.4. Inventaire complet (voir version électronique)

6.4.5. Etat des points d'eau, par village (voir version électronique)

6.4.6. Etat des points d'eau, par Collectivité Territoriale (voir version électronique)

6.4.7. Récapitulatif des besoins, par Collectivité Territoriale (voir version électronique)

6.4.8. Cartes (voir version électronique)

6.5. GBONNE

6.5.1. Besoins en points d'eau

Département	Sous-Préfecture	Collectivité Territoriale	Village	nb PE	Population	Besoins
Biankouma	Gbonne	Gbonne	Diane	1	1.002	2
Biankouma	Gbonne	Gbonne	Dozere	2	420	
Biankouma	Gbonne	Gbonne	Gaole Graba 1	1	609	1
Biankouma	Gbonne	Gbonne	Gaole Graba 2		577	1
Biankouma	Gbonne	Gbonne	Gbonne	1	3.306	7
Biankouma	Gbonne	Gbonne	Gouetomba	1	365	
Biankouma	Gbonne	Gbonne	Kprogouele	1	549	
Biankouma	Gbonne	Gbonne	Ouetomba	1	356	
Biankouma	Gbonne	Gbonne	Ourone	3	1.241	
Biankouma	Gbonne	Gbonne	Yorogoue	1	456	

6.5.2. Etat des points d'eau

Département	Sous-Préfecture	Village	PMH					BF				
			++	+	-	--	A	++	+	-	--	A
Biankouma	Gbonne	Diane			1							
Biankouma	Gbonne	Dozere		1	1							
Biankouma	Gbonne	Gaole Graba 1			1							
Biankouma	Gbonne	Gaole Graba 2										
Biankouma	Gbonne	Gbonne	1									
Biankouma	Gbonne	Gouetomba			1							
Biankouma	Gbonne	Kprogouele			1							
Biankouma	Gbonne	Ouetomba				1						
Biankouma	Gbonne	Ourone		1	2							

Biankouma	Gbonne	Yorogoue			1					
-----------	--------	----------	--	--	---	--	--	--	--	--

Légende :

++ : Bon	+	Bon mais entretien nécessaire (changement de pièces d'usure)
- : Mauvais et réparation nécessaire (pièces importantes à changer)	-- :	En panne (réhabilitation nécessaire)
A : Abandonnée		

6.5.3. Etat des points d'eau dans les infrastructures sociales

Département	Sous-Préfecture	Village	Type d'infrastructure	Nom de l'infrastructure	Etat
Biankouma	Gbonne	Diane	Ecole primaire	ECOLE, PRIMAIRE	0
Biankouma	Gbonne	Dozere	Ecole primaire	ECOLE, PRIMAIRE	0
Biankouma	Gbonne	Gaole Graba 1	Ecole primaire	ECOLE, PRIMAIRE	++
Biankouma	Gbonne	Gaole Graba 2	Ecole primaire	ECOLE, PRIMAIRE	++
Biankouma	Gbonne	Gbonne	Ecole primaire	ECOLE, PRIMAIRE	-
Biankouma	Gbonne	Kprogouele	Ecole primaire	ECOLE, PRIMAIRE	0
Biankouma	Gbonne	Ouetomba	Ecole primaire	ECOLE, PRIMAIRE	0
Biankouma	Gbonne	Ourone	Dispensaire	DISPENSARE	++
Biankouma	Gbonne	Ourone	Ecole primaire	ECOLE, PRIMAIRE	++
Biankouma	Gbonne	Yorogoue	Ecole primaire	ECOLE, PRIMAIRE	++

Légende :

++ : Bon	+	Bon mais entretien nécessaire (changement de pièces d'usure)
- : Mauvais et réparation nécessaire (pièces importantes à changer)	-- :	En panne (réhabilitation nécessaire)
A : Abandonnée	0 :	Absent

6.5.4. Inventaire complet (voir version électronique)

6.5.5. Etat des points d'eau, par village (voir version électronique)

6.5.6. Etat des points d'eau, par Collectivité Territoriale (voir version électronique)

6.5.7. Récapitulatif des besoins, par Collectivité Territoriale (voir version électronique)

6.5.8. Cartes (voir version électronique)

6.6. LOGOUALE

6.6.1. Besoins en points d'eau

Département	Sous-Préfecture	Collectivité Territoriale	Village	nb PE	Population	Besoins
Man	Logouale	Logouale	Banle	1	918	1
Man	Logouale	Logouale	Dakoupleu	3	3.220	5
Man	Logouale	Logouale	Dinegouine	1	560	
Man	Logouale	Logouale	Diouziamba	1	475	
Man	Logouale	Logouale	Gblonle	1	904	1
Man	Logouale	Logouale	Goziogouine 1	1	975	1
Man	Logouale	Logouale	Goziogouine 2	1	484	
Man	Logouale	Logouale	Ketongouine	1	410	
Man	Logouale	Logouale	Koulinle	2	923	
Man	Logouale	Logouale	Logouale	1	7.425	18

6.6.2. Etat des points d'eau

Département	Sous-Préfecture	Village	PMH					BF					
			++	+	-	--	A	++	+	-	--	A	
Man	Logouale	Banle		1									
Man	Logouale	Dakoupleu	1	2									
Man	Logouale	Dinegouine		1									
Man	Logouale	Diouziamba		1									
Man	Logouale	Gblonle	1										
Man	Logouale	Goziogouine 1	1										
Man	Logouale	Goziogouine 2		1									
Man	Logouale	Ketongouine		1									
Man	Logouale	Koulinle		2									
Man	Logouale	Logouale	1										

Légende :

++ : Bon	+: Bon mais entretien nécessaire (changement de pièces d'usure)
- : Mauvais et réparation nécessaire (pièces importantes à changer)	-- : En panne (réhabilitation nécessaire)
A : Abandonnée	

6.6.3. Etat des points d'eau dans les infrastructures sociales

Département	Sous-Préfecture	Village	Type d'infrastructure	Nom de l'infrastructure	Etat
Man	Logouale	Banle	Ecole primaire	EPP BANLE	0
Man	Logouale	Dakoupleu	Ecole primaire	EPP DAKOUPLEU 1	0
Man	Logouale	Dakoupleu	Ecole préscolaire	EPP DAKOUPLEU 2	0
Man	Logouale	Dinegouine	Ecole primaire	EPP DINEGOUINE	0
Man	Logouale	Gblonle	Ecole primaire	EPP BLONLE DIOZIAMBA	0
Man	Logouale	Ketongouine	Ecole préscolaire	EPP KETONGOUINE GOZIOGOJINE 1 ET 2	0
Man	Logouale	Koulinle	Ecole préscolaire	EPP KOULINLE	0

Légende :

++ : Bon	+: Bon mais entretien nécessaire (changement de pièces d'usure)
- : Mauvais et réparation nécessaire (pièces importantes à changer)	-- : En panne (réhabilitation nécessaire)
A : Abandonnée	0 : Absent

6.6.4. Inventaire complet (voir version électronique)

6.6.5. Etat des points d'eau, par village (voir version électronique)

6.6.6. Etat des points d'eau, par Collectivité Territoriale (voir version électronique)

6.6.7. Récapitulatif des besoins, par Collectivité Territoriale (voir version électronique)

6.6.8. Cartes (voir version électronique)

6.7. MAN

6.7.1. Besoins en points d'eau

Département	Sous-Préfecture	Collectivité Territoriale	Village	nb PE	Population	Besoins
Man	Man	Man	Bantegouin	2	586	
Man	Man	Man	Bigouin	2	1.091	1
Man	Man	Man	Blole	5	2.784	2
Man	Man	Man	Bontongouine	1	1.131	2
Man	Man	Man	Daine 2	4	692	
Man	Man	Man	Donpleu	4	2.622	3
Man	Man	Man	Gagouin	1	511	
Man	Man	Man	Godegouin 1	1	569	
Man	Man	Man	Gouakpale	1	546	
Man	Man	Man	Gouimpleu 1	2	971	
Man	Man	Man	Guianle	2	1.421	2
Man	Man	Man	Kassiapleu 1	2	1.148	1
Man	Man	Man	Kpangouin 1	1	1.018	2
Man	Man	Man	Kpangouin 2	1	1.409	3
Man	Man	Man	Krikouma	2	1.205	1
Man	Man	Man	Petit-Gbepleu	1	648	1
Man	Man	Man	Seupleu		849	2
Man	Man	Man	Voungoue	2	1.764	2
Man	Man	Man	Yebegouin	1	324	
Man	Man	Man	Zadepleu	1	367	
Man	Man	Man	Zeze	3	3.042	5

6.7.2. Etat des points d'eau

Département	Sous-Préfecture	Village	PMH					BF				
			++	+	-	--	A	++	+	-	--	A
Man	Man	Bantegouin	1			1						
Man	Man	Bigouin				2						
Man	Man	Blole				2					3	
Man	Man	Bontongouine	1									
Man	Man	Daine 2	1			3						
Man	Man	Donpleu				4						
Man	Man	Gagouin	1									
Man	Man	Godegouin 1				1						
Man	Man	Gouakpale				1						
Man	Man	Gouimpleu 1				2						
Man	Man	Guianle	1			1						
Man	Man	Kassiapleu 1	1			1						
Man	Man	Kpangouin 1				1						
Man	Man	Kpangouin 2				1						
Man	Man	Krikouma	1	1								
Man	Man	Petit-Gbepleu				1						
Man	Man	Seupleu										
Man	Man	Voungoue	1			1						
Man	Man	Yebegouin		1								
Man	Man	Zadepheu	1									
Man	Man	Zeles	1			2						

Légende :

++ : Bon	+: Bon mais entretien nécessaire (changement de pièces d'usure)
- : Mauvais et réparation nécessaire (pièces importantes à changer)	-- : En panne (réhabilitation nécessaire)
A : Abandonnée	

6.7.3. Etat des points d'eau dans les infrastructures sociales

Département	Sous-Préfecture	Village	Type d'infrastructure	Nom de l'infrastructure	Etat
Man	Man	Bantegouin	Ecole primaire	EPP, BATEGUOIN	++
Man	Man	Bigouin	Ecole primaire	EPP BIGOUIIN	0
Man	Man	Blole	Ecole primaire	EP BLOLE 1	0
Man	Man	Blole	Ecole primaire	EPP BLOLE 2	0
Man	Man	Bontongouine	Ecole primaire	EPP BONTONGOUINE	0
Man	Man	Daine 2	Ecole primaire	EPP DAINE	0
Man	Man	Donpleu	Ecole primaire	EPV DOMPLEU	0
Man	Man	Donpleu	Ecole primaire	GROUPE SCOLAIRE DOMPLEU	0
Man	Man	Gouakpale	Ecole primaire	EPP GOUAKPALE	0
Man	Man	Gouimpleu 1	Ecole primaire	EPP GOUIMPLEU 1	0
Man	Man	Kpangouin 1	Ecole primaire	EPP KPANGOUIN 1	0
Man	Man	Kpangouin 2	Ecole primaire	EPP KPANGOUIN 2	0
Man	Man	Krikouma	Ecole primaire	EPP KRIKOUMA	0
Man	Man	Voungoue	Dispensaire	DISPENSARE RURALE DE VOUNGOUE	0
Man	Man	Voungoue	Ecole secondaire	EPP VOUNGOUE	0
Man	Man	Zadepleu	Ecole primaire	EPP ZADEPLEU	0
Man	Man	ZeLe	Ecole primaire	EPP KASSIAPLEU	0
Man	Man	ZeLe	Ecole primaire	GROUPE SCOLAIRE ZELE	0
Man	Man	ZeLe	Ecole primaire	EPP GUIANLE	0

Légende :

++ : Bon	+: Bon mais entretien nécessaire (changement de pièces d'usure)
- : Mauvais et réparation nécessaire (pièces importantes à changer)	-- : En panne (réhabilitation nécessaire)
A : Abandonnée	0 : Absent

6.7.4. Inventaire complet (voir version électronique)

6.7.5. Etat des points d'eau, par village (voir version électronique)

6.7.6. Etat des points d'eau, par Collectivité Territoriale (voir version électronique)

6.7.7. Récapitulatif des besoins, par Collectivité Territoriale (voir version électronique)

6.7.8. Cartes (voir version électronique)

6.8. SANGOUINE

6.8.1. Besoins en points d'eau

Département	Sous-Préfecture	Collectivité Territoriale	Village	nb PE	Population	Besoins
Man	Sangouine	Sangouine	Bloleu	3	1.432	1
Man	Sangouine	Sangouine	Diokagouine	1	545	
Man	Sangouine	Sangouine	Glole 1	1	359	
Man	Sangouine	Sangouine	Glole 2		604	2
Man	Sangouine	Sangouine	Goba	1	400	
Man	Sangouine	Sangouine	Gotongouine 1	3	3.247	5
Man	Sangouine	Sangouine	Gotongouine 2	3	1.031	
Man	Sangouine	Sangouine	Gouagonopleu	3	1.024	
Man	Sangouine	Sangouine	Kassiapleu		448	1
Man	Sangouine	Sangouine	Lagoulale	2	922	
Man	Sangouine	Sangouine	Melagouine	1	1.184	2
Man	Sangouine	Sangouine	Oulaiglepleu	2	954	
Man	Sangouine	Sangouine	Saguipleu	3	1.540	1
Man	Sangouine	Sangouine	Zoba	2	1.610	2
Man	Sangouine	Sangouine	Zonle 2	2	2.204	4

6.8.2. Etat des points d'eau

Département	Sous-Préfecture	Village	PMH					BF					
			++	+	-	--	A	++	+	-	--	A	
Man	Sangouine	Bloleu	3										
Man	Sangouine	Diokagouine				1							
Man	Sangouine	Glole 1	1										
Man	Sangouine	Glole 2											
Man	Sangouine	Goba				1							

Département	Sous-Préfecture	Village	PMH					BF				
			++	+	-	--	A	++	+	-	--	A
Man	Sangouine	Gotongouine 1				3						
Man	Sangouine	Gotongouine 2				2	1					
Man	Sangouine	Gouagonopleu		2		1						
Man	Sangouine	Kassiapleu										
Man	Sangouine	Lagoulale		1		1						
Man	Sangouine	Melagouine		1								
Man	Sangouine	Oulaiglepleu	1			1						
Man	Sangouine	Saguipleu	1	1		1						
Man	Sangouine	Zoba		1		1						
Man	Sangouine	Zonle 2		2								

Légende :

++ : Bon	+: Bon mais entretien nécessaire (changement de pièces d'usure)
- : Mauvais et réparation nécessaire (pièces importantes à changer)	-- : En panne (réhabilitation nécessaire)
A : Abandonnée	

6.8.3. Etat des points d'eau dans les infrastructures sociales

Département	Sous-Préfecture	Village	Type d'infrastructure	Nom de l'infrastructure	Etat
Man	Sangouine	Bloleu	Ecole primaire	EPP BLOLEU	0
Man	Sangouine	Glole 1	Ecole primaire	EPP GLOLE	0
Man	Sangouine	Goba	Ecole primaire	EPP GOBA	0
Man	Sangouine	Gotongouine 1	Ecole primaire	EPP GOTONGOUINE 1	++
Man	Sangouine	Gotongouine 2	Dispensaire	CENTRE DE SANTE DE GOTONGOUINE1	++
Man	Sangouine	Gotongouine 2	Ecole primaire	EPP GOTONGUINE 2	++
Man	Sangouine	Gotongouine 2	Dispensaire	CENTRE DE SANTE RURAL GOTONGUINE 2	++
Man	Sangouine	Gouagonopleu	CASSE DE SANTE	CASSE DE SANTE ZONLE 2	0
Man	Sangouine	Gouagonopleu	Ecole primaire	EPP GOUAGONOPLEU	0
Man	Sangouine	Kassiapleu	Ecole primaire	EPP MELA_KASSIA	++
Man	Sangouine	Lagoulale	Ecole primaire	EPP LAGOULALE	0
Man	Sangouine	Melagouine	Ecole primaire	EPP KPANZAOPLEU	++

Département	Sous-Préfecture	Village	Type d'infrastructure	Nom de l'infrastructure	Etat
Man	Sangouine	Oulaiglepleu	Ecole primaire	EPP OULAIGLEPLEU	0
Man	Sangouine	Saguipleu	Dispensaire	DISPENSAIRE DE SAGUIPLEU	0
Man	Sangouine	Saguipleu	Ecole primaire	EPP SAGUIPLEU	++
Man	Sangouine	Zoba	Ecole primaire	EPP ZOBA	0
Man	Sangouine	Zonle 2	CASSE DE SANTE	CASSE DE SANTE DE ZONLE 2	0
Man	Sangouine	Zonle 2	Ecole primaire	EPP ZONLE 2	0
Man	Sangouine	Zonle 2	Ecole primaire	EPP KUNTA	0

Légende :

++ : Bon	+: Bon mais entretien nécessaire (changement de pièces d'usure)
- : Mauvais et réparation nécessaire (pièces importantes à changer)	-- : En panne (réhabilitation nécessaire)
A : Abandonnée	0 : Absent

6.8.4. Inventaire complet (voir version électronique)

6.8.5. Etat des points d'eau, par village (voir version électronique)

6.8.6. Etat des points d'eau, par Collectivité Territoriale (voir version électronique)

6.8.7. Récapitulatif des besoins, par Collectivité Territoriale (voir version électronique)

6.8.8. Cartes (voir version électronique)

6.9. SIPILOU

6.9.1. Besoins en points d'eau

Département	Sous-Préfecture	Collectivité Territoriale	Village	nb PE	Population	Besoins
Sipilou	Sipilou	Sipilou	Bloma	1	1.254	2
Sipilou	Sipilou	Sipilou	Sema	1	1.495	3

6.9.2. Etat des points d'eau

Département	Sous-Préfecture	Village	PMH					BF				
			++	+	-	--	A	++	+	-	--	A
Sipilou	Sipilou	Bloma		1								
Sipilou	Sipilou	Sema				1						

Légende :

++ : Bon	+	Bon mais entretien nécessaire (changement de pièces d'usure)
- : Mauvais et réparation nécessaire (pièces importantes à changer)	-- :	En panne (réhabilitation nécessaire)
A : Abandonnée		

6.9.3. Etat des points d'eau dans les infrastructures sociales

Département	Sous-Préfecture	Village	Type d'infrastructure	Nom de l'infrastructure	Etat
Sipilou	Sipilou	Bloma	Ecole primaire	GS YORODOUGOU 1_3	0
Sipilou	Sipilou	Bloma	Ecole primaire	EPP ZOCOMA	0
Sipilou	Sipilou	Bloma	Dispensaire	DISPENSARE	0

Légende :

++ : Bon	+	Bon mais entretien nécessaire (changement de pièces d'usure)
- : Mauvais et réparation nécessaire (pièces importantes à changer)	-- :	En panne (réhabilitation nécessaire)
A : Abandonnée	0 :	Absent

6.9.4. Inventaire complet (voir version électronique)

6.9.5. Etat des points d'eau, par village (voir version électronique)

6.9.6. Etat des points d'eau, par Collectivité Territoriale (voir version électronique)

6.9.7. Récapitulatif des besoins, par Collectivité Territoriale (voir version électronique)

6.9.8. Cartes (voir version électronique)

6.10.ZOUAN-HOUNIEN

6.10.1. Besoins en points d'eau

Département	Sous-Préfecture	Collectivité Territoriale	Village	nb PE	Population	Besoins
Zouan-Hounien	Zouan-Hounien	Zouan-Hounien	Banhiefeu	2	879	
Zouan-Hounien	Zouan-Hounien	Zouan-Hounien	Bepfeu 1	1	829	1
Zouan-Hounien	Zouan-Hounien	Zouan-Hounien	Biantouo 1	3	1.884	2
Zouan-Hounien	Zouan-Hounien	Zouan-Hounien	Biantouo 2	6	2.866	1
Zouan-Hounien	Zouan-Hounien	Zouan-Hounien	Blontouo	1	192	
Zouan-Hounien	Zouan-Hounien	Zouan-Hounien	Boueneu	2	2.366	4
Zouan-Hounien	Zouan-Hounien	Zouan-Hounien	Boupleu 1	1	509	
Zouan-Hounien	Zouan-Hounien	Zouan-Hounien	Boutouo 1	2	997	
Zouan-Hounien	Zouan-Hounien	Zouan-Hounien	Deinneu	3	2.093	2
Zouan-Hounien	Zouan-Hounien	Zouan-Hounien	Doueleu	2	496	
Zouan-Hounien	Zouan-Hounien	Zouan-Hounien	Douopleu	1	863	1
Zouan-Hounien	Zouan-Hounien	Zouan-Hounien	Gbateagbeupleu	2	756	
Zouan-Hounien	Zouan-Hounien	Zouan-Hounien	Gbatta	3	900	
Zouan-Hounien	Zouan-Hounien	Zouan-Hounien	Gbeleu	2	111	
Zouan-Hounien	Zouan-Hounien	Zouan-Hounien	Gbontegleu	1	508	
Zouan-Hounien	Zouan-Hounien	Zouan-Hounien	Gnonleu-Peusseutouo	1	651	1
Zouan-Hounien	Zouan-Hounien	Zouan-Hounien	Gouin-Houye	1	683	1
Zouan-Hounien	Zouan-Hounien	Zouan-Hounien	Hity	2	1.231	1
Zouan-Hounien	Zouan-Hounien	Zouan-Hounien	Kamimpleu	1	570	
Zouan-Hounien	Zouan-Hounien	Zouan-Hounien	Kan-Houye	1	831	1
Zouan-Hounien	Zouan-Hounien	Zouan-Hounien	Kouepleu	3	2.149	2
Zouan-Hounien	Zouan-Hounien	Zouan-Hounien	Kouyatouo 1	1	554	
Zouan-Hounien	Zouan-Hounien	Zouan-Hounien	Kpantouopleu		1.255	3
Zouan-Hounien	Zouan-Hounien	Zouan-Hounien	Lavampleu	1	609	1
Zouan-Hounien	Zouan-Hounien	Zouan-Hounien	Meantouo	2	2.848	5
Zouan-Hounien	Zouan-Hounien	Zouan-Hounien	Pepleu 1	2	745	

Département	Sous-Préfecture	Collectivité Territoriale	Village	nb PE	Population	Besoins
Zouan-Hounien	Zouan-Hounien	Zouan-Hounien	Pepleu 2	1	603	1
Zouan-Hounien	Zouan-Hounien	Zouan-Hounien	Trogleu 2	1	1.041	2
Zouan-Hounien	Zouan-Hounien	Zouan-Hounien	Yaopleu	1	313	
Zouan-Hounien	Zouan-Hounien	Zouan-Hounien	Zinampleu	1	472	

6.10.2. Etat des points d'eau

Département	Sous-Préfecture	Village	PMH					BF					
			++	+	-	--	A	++	+	-	--	A	
Zouan-Hounien	Zouan-Hounien	Banhiefeu			2								
Zouan-Hounien	Zouan-Hounien	Bepheu 1				1							
Zouan-Hounien	Zouan-Hounien	Biantouo 1			2	1							
Zouan-Hounien	Zouan-Hounien	Biantouo 2			4	2							
Zouan-Hounien	Zouan-Hounien	Blontouo				1							
Zouan-Hounien	Zouan-Hounien	Boueneu			1	1							
Zouan-Hounien	Zouan-Hounien	Boupleu 1			1								
Zouan-Hounien	Zouan-Hounien	Boutouo 1			2								
Zouan-Hounien	Zouan-Hounien	Deinneu			2	1							
Zouan-Hounien	Zouan-Hounien	Doueleu		2									
Zouan-Hounien	Zouan-Hounien	Douopleu				1							
Zouan-Hounien	Zouan-Hounien	Gbateagbeupleu			2								
Zouan-Hounien	Zouan-Hounien	Gbatta			3								
Zouan-Hounien	Zouan-Hounien	Gbeleu	1		1								
Zouan-Hounien	Zouan-Hounien	Gbontegleu			1								
Zouan-Hounien	Zouan-Hounien	Gnonleu-Peusseutouo			1								
Zouan-Hounien	Zouan-Hounien	Gouin-Houye			1								
Zouan-Hounien	Zouan-Hounien	Hity			2								
Zouan-Hounien	Zouan-Hounien	Kamimpleu				1							
Zouan-Hounien	Zouan-Hounien	Kan-Houye				1							
Zouan-Hounien	Zouan-Hounien	Kouepleu			2	1							
Zouan-Hounien	Zouan-Hounien	Kouyatouo 1			1								

Département	Sous-Préfecture	Village	PMH					BF					
			++	+	-	--	A	++	+	-	--	A	
Zouan-Hounien	Zouan-Hounien	Kpantouopleu											
Zouan-Hounien	Zouan-Hounien	Lavampleu			1								
Zouan-Hounien	Zouan-Hounien	Meantouo			2								
Zouan-Hounien	Zouan-Hounien	Pepleu 1	1	1									
Zouan-Hounien	Zouan-Hounien	Pepleu 2			1								
Zouan-Hounien	Zouan-Hounien	Trogleu 2			1								
Zouan-Hounien	Zouan-Hounien	Yaopleu			1								
Zouan-Hounien	Zouan-Hounien	Zinampleu	1										

Légende :

++ : Bon	+	Bon mais entretien nécessaire (changement de pièces d'usure)
- : Mauvais et réparation nécessaire (pièces importantes à changer)	-- :	En panne (réhabilitation nécessaire)
A : Abandonnée		

6.10.3. Etat des points d'eau dans les infrastructures sociales

Département	Sous-Préfecture	Village	Type d'infrastructure	Nom de l'infrastructure	Etat
Zouan-Hounien	Zouan-Hounien	Banhiefeu	Ecole primaire	EPP BANHILEU	0
Zouan-Hounien	Zouan-Hounien	Bepieu 1	Ecole primaire	EPP BEPIEU 1	0
Zouan-Hounien	Zouan-Hounien	Biantouo 1	Ecole primaire	EPP BIANTOUO 1	0
Zouan-Hounien	Zouan-Hounien	Biantouo 2	Dispensaire	DISPENSARE RURAL DE BIANTOUO 2	-
Zouan-Hounien	Zouan-Hounien	Biantouo 2	Ecole primaire	EPP BIANTOUO 2	0
Zouan-Hounien	Zouan-Hounien	Boueneu	Ecole primaire	EPP BOUENEU	0
Zouan-Hounien	Zouan-Hounien	Boueneu	Dispensaire	DISPENSARE RURAL DE BOUENEU	0
Zouan-Hounien	Zouan-Hounien	Boupleu 1	Ecole primaire	EPP BOUPLEU 1	0
Zouan-Hounien	Zouan-Hounien	Boutouo 1	Ecole primaire	EPP BOUTOUO 1	0
Zouan-Hounien	Zouan-Hounien	Boutouo 1	Dispensaire	DISPENSARE RURAL DE BOUTOUO 1	0
Zouan-Hounien	Zouan-Hounien	Deinneu	MARTERNELLE	MARTERNELLE	0
Zouan-Hounien	Zouan-Hounien	Deinneu	Ecole primaire	EPP DEINNEU	0
Zouan-Hounien	Zouan-Hounien	Deinneu	Dispensaire	DISPENSARE RURAL	0
Zouan-Hounien	Zouan-Hounien	Doueleu	Ecole primaire	EPP DOUELEU	+

Département	Sous-Préfecture	Village	Type d'infrastructure	Nom de l'infrastructure	Etat
Zouan-Hounien	Zouan-Hounien	Gbateagbeupleu	Ecole primaire	EPP GBATEAGBEPLEU	0
Zouan-Hounien	Zouan-Hounien	Gbatta	Ecole primaire	EPP GBATTA	0
Zouan-Hounien	Zouan-Hounien	Gbontegleu	Ecole primaire	EPP GBONTEGLEU	0
Zouan-Hounien	Zouan-Hounien	Gnonleu-Peusseutouo	Ecole primaire	EPP GNOLEU PEUSSEUTOUO	0
Zouan-Hounien	Zouan-Hounien	Gouin-Houye	Ecole primaire	EPP GOUIN HOUYE	0
Zouan-Hounien	Zouan-Hounien	Hity	Ecole préscolaire	EPP HYTI	0
Zouan-Hounien	Zouan-Hounien	Kamimpleu	Ecole primaire	EPP KAMIMPLEU	0
Zouan-Hounien	Zouan-Hounien	Kan-Houye	Ecole primaire	EPP KAN HOUYE	0
Zouan-Hounien	Zouan-Hounien	Kouepleu	Ecole primaire	EPP KOUEPLEU	0
Zouan-Hounien	Zouan-Hounien	Kouyatouo 1	Ecole primaire	EPP GOUYETOUO 1	0
Zouan-Hounien	Zouan-Hounien	Kpantouopleu	Ecole primaire	EPP KPANTOUOUPLEU	0
Zouan-Hounien	Zouan-Hounien	Kpantouopleu	Dispensaire	DISPENSARE RURAL DE KPANTOUOUPLEU	0
Zouan-Hounien	Zouan-Hounien	Lavampleu	Ecole primaire	EPP LAVAMPLEU	0
Zouan-Hounien	Zouan-Hounien	Meantouo	Ecole préscolaire	EPP MEANTOUO	0
Zouan-Hounien	Zouan-Hounien	Pepleu 1	Ecole primaire	EPP PEPLEU	0
Zouan-Hounien	Zouan-Hounien	Pepleu 2	Ecole primaire	EPP PEPLEU 2	0
Zouan-Hounien	Zouan-Hounien	Yaopleu	Ecole primaire	EPP YAOPLEU	0
Zouan-Hounien	Zouan-Hounien	Zinampleu	Ecole primaire	EPP ZINAMPLEU	0

Légende :

++ : Bon	+	Bon mais entretien nécessaire (changement de pièces d'usure)
- : Mauvais et réparation nécessaire (pièces importantes à changer)	-- :	En panne (réhabilitation nécessaire)
A : Abandonnée	0 :	Absent

- 6.10.4. Inventaire complet (voir version électronique)
- 6.10.5. Etat des points d'eau, par village (voir version électronique)
- 6.10.6. Etat des points d'eau, par Collectivité Territoriale (voir version électronique)
- 6.10.7. Récapitulatif des besoins, par Collectivité Territoriale (voir version électronique)
- 6.10.8. Cartes (voir version électronique)